

**ROZPORZĄDZENIE**  
**MINISTRA ŚRODOWISKA<sup>1)</sup>**

z dnia ..... 2011 r.

**w sprawie planów ruchu zakładów górniczych**

Na podstawie art. 110 ustawy z dnia 9 czerwca 2011 r. — Prawo geologiczne i górnicze (Dz. U. Nr ..., poz. ...) zarządza się, co następuje:

**§ 1.** Określa się szczegółowe wymagania dotyczące treści planu ruchu:

- 1) podziemnego zakładu górniczego — w załączniku nr 1 do rozporządzenia;
- 2) odkrywkowego zakładu górniczego — w załączniku nr 2 do rozporządzenia;
- 3) zakładu górniczego wydobywającego kopaliny otworami wiertniczymi — w załączniku nr 3 do rozporządzenia;
- 4) zakładu górniczego prowadzącego w górotworze otworami wiertniczymi: podziemne bezzbiornikowe magazynowanie substancji lub podziemne składowanie odpadów — w załączniku nr 4 do rozporządzenia;
- 5) zakładu górniczego prowadzącego w podziemnych wyrobiskach górniczych: podziemne bezzbiornikowe magazynowanie substancji lub podziemne składowanie odpadów — w załączniku nr 5 do rozporządzenia;
- 6) zakładu wykonującego roboty geologiczne, niepolegające na badaniach geofizycznych wymagających użycia środków strzałowych — w załączniku nr 6 do rozporządzenia;
- 7) zakładu wykonującego roboty geologiczne, polegające na badaniach geofizycznych wymagających użycia środków strzałowych — w załączniku nr 7 do rozporządzenia;
- 8) likwidowanego (likwidowanej oznaczonej części) podziemnego zakładu górniczego — w załączniku nr 8 do rozporządzenia;
- 9) likwidowanego (likwidowanej oznaczonej części) odkrywkowego zakładu górniczego — w załączniku nr 9 do rozporządzenia;
- 10) likwidowanego (likwidowanej oznaczonej części) zakładu górniczego wydobywającego kopaliny otworami wiertniczymi — w załączniku nr 10 do rozporządzenia;
- 11) likwidowanego (likwidowanej oznaczonej części) zakładu górniczego prowadzącego w górotworze otworami wiertniczymi: podziemne bezzbiornikowe magazynowanie substancji lub podziemne składowanie odpadów — w załączniku nr 11 do rozporządzenia;
- 12) likwidowanego (likwidowanej oznaczonej części) zakładu górniczego prowadzącego w podziemnych wyrobiskach górniczych: podziemne bezzbiornikowe magazynowanie substancji lub podziemne składowanie odpadów — w załączniku nr 12 do rozporządzenia;
- 13) zakładu prowadzącego działalność określoną w art. 2 ust. 1 ustawy z dnia 9 czerwca 2011 r. — Prawo geologiczne i górnicze — w załączniku nr 13 do rozporządzenia.

§ 2. Rozporządzenie wchodzi w życie z dniem 1 stycznia 2012 r.<sup>2)</sup>

**MINISTER ŚRODOWISKA**

- <sup>1)</sup> Minister Środowiska kieruje działem administracji rządowej — środowisko, na podstawie § 1 ust. 2 pkt 2 rozporządzenia Prezesa Rady Ministrów z dnia 16 listopada 2007 r. w sprawie szczegółowego zakresu działania Ministra Środowiska (Dz. U. Nr 216, poz. 1606).
- <sup>2)</sup> Niniejsze rozporządzenie było poprzedzone rozporządzeniem Ministra Spraw Wewnętrznych i Administracji z dnia 14 czerwca 2002 r. w sprawie planów ruchu zakładów górniczych (Dz. U. Nr 94, poz. 840, z 2003 r. Nr 181, poz. 1776 oraz z 2006 r. Nr 186, poz. 1378), które na podstawie art. 224 ustawy z dnia 9 czerwca 2011 r. — Prawo geologiczne i górnicze traci moc z dniem wejścia w życie niniejszego rozporządzenia.

## PLAN RUCHU PODZIEMNEGO ZAKŁADU GÓRNICZEGO

1. Podstawowe dane dotyczące przedsiębiorcy i zakładu górniczego:

- 1) nazwa i dane teleadresowe przedsiębiorcy i zakładu górniczego;\*)
- 2) podstawowe wskaźniki charakteryzujące zakład górniczy — według wzoru nr 1.

2. Podstawowe obiekty, maszyny i urządzenia zakładu górniczego:

- 1) ogólny opis, charakterystyka i dane techniczne;
- 2) zestawienie danych technicznych i parametrów ruchu urządzeń wyciągowych w szybach i szybikach oraz stacji wentylatorów głównych — według wzorów nr 2 i 3;
- 3) projektowane zmiany w podstawowych obiektach, maszynach i urządzeniach zakładu górniczego (budowa nowych, przebudowa, rozbudowa lub likwidacja), z wyjątkiem obiektów budowlanych zakładu górniczego — według wzoru nr 4. Programy remontów kapitalnych i modernizacji w odniesieniu do podstawowych obiektów, maszyn i urządzeń zakładu górniczego, z podaniem zakresu i planu naprawy oraz planu modernizacji.

3. Zasilanie zakładu górniczego i jego podstawowych obiektów w energię elektryczną.

4. Charakterystyka terenu zakładu górniczego z określeniem obiektów budowlanych zakładu górniczego.

5. Projektowane roboty budowlane w obiektach budowlanych zakładu górniczego — według wzoru nr 5.

6. Składy materiałów wybuchowych — typy składów, ich lokalizacja, ilość środków strzałowców, które mogą być przechowywane, oraz sposób przewietrzania.

7. Tabela opis partii złożeń lub pokładów, w których będą prowadzone eksploatacyjne roboty górnicze — według wzoru nr 6. W przypadku konieczności zamieszcza się uzupełnienie tabeli w formie opisowej.

8. Planowane wyrobiska udostępniające i wyrobiska przygotowawcze — według wzoru nr 7.

Wyszczególnienie:

- 1) szyby i szybiki;
- 2) chodniki podstawowe na poziomach;
- 3) główne upadowe;
- 4) przekopy oraz inne wyrobiska kamienne.

W odniesieniu do złóż lub pokładów zagrożonych tąpnięciami ujmuje się cały zakres robót przygotowawczych.

9. Roboty wiertnicze i roboty geologiczne wykonywane na potrzeby ruchu zakładu górniczego.

10. Podsadzka i wykorzystanie odpadów:

- 1) zakres stosowania poszczególnych rodzajów podsadzki lub mieszanin doszczelniających;

---

\*) Zmiana w trybie art. 109 ust. 1 pkt 2 ustawy z dnia 9 czerwca 2011 r. — Prawo geologiczne i górnicze.

- 2) stosowane technologie podsadzania lub doszczelniania, podstawowe parametry techniczne i eksploatacyjne instalacji oraz urządzeń do wytwarzania i transportu podsadzki oraz mieszanin doszczelniających, a także sposób odprowadzania i oczyszczania wody podsadzkowej;
- 3) zakres i częstotliwość monitorowania wód w rejonach podsadzania lub doszczelniania.

#### 11. Przewietrzanie:

- 1) sposoby regulacji i zabezpieczeń:
  - a) grupowych i rejonowych prądów powietrza,
  - b) połączeń pomiędzy prądami powietrza doprowadzanymi od szybu wdechowego a odprowadzanymi do szybu wydechowego,
  - c) podsięci wentylacyjnych;
- 2) rejonny przewietrzany prądem powietrza sprowadzanym na upad, wyrobiska przewietrzane na upad, zastosowane środki bezpieczeństwa;
- 3) rejonny przewietrzany poniżej poziomu udostępnienia;
- 4) otwory równoznaczne podsięci wentylacyjnych oraz otwory równoznaczne dla optymalnej pracy wentylatorów głównego przewietrzania;
- 5) harmonogram niezbędnych robót związanych ze zmianami w sieci wentylacyjnej;
- 6) połączenia wentylacyjne z sąsiednimi zakładami górniczymi.

#### 12. Zagrożenie metanowe:

- 1) charakterystyka zagrożenia metanowego;\*)
- 2) metanonośność w pokładach lub ich częściach, a w odniesieniu do zakładów górniczych wydobywających sól — gazonośność złóż lub ich części;
- 3) przewidywane kształtowanie się zagrożenia metanowego w miarę postępu robót górniczych;
- 4) metanowość bezwzględna zakładu górniczego;
- 5) rozpoznawanie oraz profilaktyka i usuwanie zagrożenia metanowego.

#### 13. Zagrożenie wyrzutami gazów i skał:

- 1) charakterystyka zagrożenia wyrzutami gazów i skał;\*)
- 2) przewidywane kształtowanie się stanu zagrożenia wyrzutami gazów i skał w miarę postępu robót górniczych;
- 3) rozpoznawanie oraz profilaktyka i usuwanie zagrożenia wyrzutami gazów i skał;
- 4) sposób wykonywania robót strzałowych w warunkach zagrożenia wyrzutami gazów i skał.

#### 14. Zagrożenie wybuchem pyłu węglowego:

- 1) charakterystyka zagrożenia wybuchem pyłu węglowego;\*)
- 2) profilaktyka.

#### 15. Zagrożenie pożarowe:

- 1) pożary endogeniczne:
  - a) ocena zagrożenia pożarowego rejonów wydobywczych,
  - b) rozpoznawanie zagrożenia oraz profilaktyka,
  - c) zestawienie pól pożarowych z podaniem powierzchni w m<sup>2</sup>, otamowanych zasobów w Mg oraz daty powstania pola,
  - d) plan likwidacji pól pożarowych;

2) metody zapobiegania pożarom egzogenicznym.

16. Zagrożenie tąpnięciami:

- 1) charakterystyka zagrożenia tąpnięciami;\*<sup>1)</sup>
- 2) przewidywane kształtowanie się stanu zagrożenia tąpnięciami w miarę postępu robót górniczych, z uwzględnieniem zasłności eksploatacyjnych;
- 3) monitorowanie oraz profilaktyka i usuwanie zagrożenia tąpnięciami.

17. Zagrożenie wodne i warunki hydrogeologiczne:

- 1) charakterystyka zagrożenia wodnego;\*<sup>1)</sup>
- 2) zestawienie źródeł zagrożenia wodnego — według wzoru nr 8;
- 3) przewidywane kształtowanie się zagrożenia wodnego związanego z prowadzonymi i projektowanymi robotami górniczymi, a także zagrożeń związanych z odprowadzaniem wód podszkornych oraz ze strony szybów, szybków i otworów wiertniczych;
- 4) przewidywane kształtowanie się zagrożenia wodnego ze strony wód powodziowych dla zakładu górniczego, sposoby zabezpieczenia obiektów i wyrobisk górniczych przed skutkami powodzi.

18. Zagrożenie substancjami promieniotwórczymi.

Charakterystyka zagrożenia substancjami promieniotwórczymi.\*<sup>1)</sup>

19. Zagrożenie klimatyczne:

- 1) charakterystyka zagrożenia klimatycznego;\*<sup>1)</sup>
- 2) przewidywane kształtowanie się stanu zagrożenia klimatycznego;
- 3) sposób usuwania zagrożenia klimatycznego.

20. Technika robót strzałowych:

- 1) metody wykonywania robót strzałowych;
- 2) organizacja służby strzałowej.

21. Pokłady podebrane:

- 1) wykaz podebranych części złoża, w których prowadzi się roboty, z podaniem środków bezpieczeństwa;
- 2) części złoża lub pokładu, które mają być podebrane, ze szczególnym uwzględnieniem skutków podebrania.

22. Zakres wykorzystania zasobów złoża w okresie obowiązywania planu ruchu, w nawiązaniu do projektu zagospodarowania złoża oraz projektów technicznych eksploatacji złóż, pokładów lub ich części, opracowywanych dla każdego złoża, pokładu lub jego części.

W szczególności określa się:

- 1) zasoby przemysłowe w części objętej eksploatacją;
- 2) opis projektowanych strat w zasobach przemysłowych i nieprzemysłowych, z uzasadnieniem;
- 3) sposób ochrony i racjonalnego wykorzystania kopalin towarzyszących w okresie obowiązywania planu ruchu;
- 4) zestawienie projektowanych strat w zasobach złoża kopaliny — według wzoru nr 9.

23. Prognoza wpływu działalności górniczej na środowisko w okresie obowiązywania koncesji.

24. Ochrona środowiska oraz obiektów budowlanych. Zamierzenia w zakresie zapobiegania i ograniczania szkód wyrządzonych ruchem zakładu górniczego w okresie obowiązywania planu ruchu.

W szczególności uwzględnia się:

- 1) rygory eksploatacji złoża w granicach lub bezpośrednim sąsiedztwie filarów ochronnych, pod oznaczonymi dobrami wymagającymi ochrony — środki profilaktyki górniczej i budowlanej, koordynację robót górniczych i zapobiegawczo-naprawczych, obserwacje obiektów budowlanych, geodezyjne, geofizyczne i inne pomiary wskaźników deformacji oraz parametrów drgań podłoża powodowanych działalnością górniczą;
- 2) charakterystykę zagospodarowania powierzchni terenu górniczego w granicach zasięgu wpływów projektowanej eksploatacji, wykorzystując do tego wyniki inwentaryzacji;
- 3) zestawienie obiektów budowlanych oraz infrastruktury technicznej o kategorii odporności niższej od kategorii terenu górniczego w zasięgu wpływów eksploatacji górniczej, z uwzględnieniem stanu odporności dynamicznej na wstrząsy górnicze — według wzoru nr 10;
- 4) prognozę wpływu działalności górniczej na środowisko, w szczególności w zakresie:
  - a) deformacji ciągłych,
  - b) deformacji nieciągłych,
  - c) drgań gruntu,
  - d) szkód w obiektach budowlanych,
  - e) szkód w wodach powierzchniowych,
  - f) zalewisk terenowych i podtopień gruntu;
- 5) zamierzenia w zakresie pomiarów deformacji terenu i obiektów budowlanych objętych wpływami eksploatacji górniczej;
- 6) ustalenia dotyczące sposobu przeciwdziałania i usuwania skutków eksploatacji, ze szczególnym uwzględnieniem ochrony powierzchni ziemi oraz obiektów powierzchniowych i infrastruktury technicznej oraz rekultywacji terenów niekorzystnie przekształconych w wyniku wydobywania kopalin;
- 7) gospodarkę odpadami oraz masami ziemnymi lub skalnymi powstałymi w związku z wydobywaniem kopalin ze złóż wraz z ich przerabianiem;
- 8) gospodarkę wodno-ściekową, w tym zapotrzebowanie, doprowadzenie, odprowadzenie, oczyszczanie i wykorzystanie wód (środki techniczne, bilans wód kopalnianych) — według wzoru nr 11;
- 9) ochronę powietrza przed zanieczyszczeniem (urządzenia ochrony powietrza, ich stan techniczny, zamierzenia w zakresie ograniczenia emisji substancji wprowadzanych do powietrza w sposób zorganizowany i niezorganizowany);
- 10) ochronę przed hałasem i wibracjami przenikającymi do środowiska, urządzenia ochronne, zamierzenia w zakresie ograniczenia hałasu i wibracji przenikających do środowiska;
- 11) czynniki mające wpływ na środowisko, w szczególności:
  - a) substancje toksyczne,
  - b) źródła promieniowania jonizującego: naturalne i sztuczne.

25. Czynniki szkodliwe dla środowiska pracy: hałas, wibracja, warunki klimatyczne, substancje toksyczne oraz zapylenie. Miejsca i źródła ich występowania. Profilaktyka.

26. Organizacja opieki lekarskiej, w tym udzielanie pierwszej pomocy przedmedycznej.

27. Szkolenie załogi.

## Załączniki do planu ruchu

1. Struktura organizacyjna zakładu górniczego, z określeniem stanowisk osób kierownictwa i dozoru ruchu.

2. Mapa sytuacyjno-wysokościowa powierzchni w granicach terenu górniczego w skali nie mniejszej niż 1 : 5 000, w uzasadnionych przypadkach w skali 1 : 10 000, przedstawiająca sytuację i zagospodarowanie powierzchni w granicach terenu górniczego, z naniesieniem: granic obszaru i terenu górniczego, obiektów, dla których wyznaczono filary ochronne, obiektów chronionych, obszarów chronionych, w tym obszarów ochrony oraz stref ochronnych, prognozy drgań gruntu (sejsmicznej), miejsc lokalizacji stanowisk do pomiaru drgań podłoża, miejsc pomiaru i obserwacji deformacji terenu i obiektów budowlanych (lokalizacja linii obserwacyjnych istniejących i projektowanych, rejonów niwelacji punktów rozproszonych), kategorii odporności obiektów niższej od kategorii terenu górniczego w granicach zasięgu wpływów planowanej eksploatacji.

3. Mapa sytuacyjno-wysokościowa powierzchni w granicach terenu górniczego w skali nie mniejszej niż 1 : 5 000, w uzasadnionych przypadkach w skali 1 : 10 000, z naniesieniem granic obszaru i terenu górniczego, obrysu parcel przewidzianych do eksploatacji oraz stref i wielkości wpływów planowanej eksploatacji górniczej, z uwzględnieniem oznaczenia granic niecek bezodpływowych. Na mapie tej uwzględnia się wpływy eksploatacji sąsiednich zakładów górniczych.

4. Mapa terenów przemysłowych i obiektów budowlanych zakładu górniczego, sporządzona w skali nie mniejszej niż 1 : 5 000.

5. Mapy wyrobisk górniczych w skali nie mniejszej niż 1 : 5 000, z naniesieniem:

- 1) granic części złoża w danym obszarze górniczym, eksploatowanego przez inny zakład górniczy;
- 2) parcel przeznaczonych do eksploatacji w okresach rocznych, oznaczonych odrębnymi kolorami;
- 3) parcel, w których obrębie projektuje się roboty przygotowawcze, z zaznaczeniem wyrobisk udostępniających i wyrobisk przygotowawczych wymienionych w pkt 8 planu ruchu;
- 4) rejonów, w których zaplanowano roboty wiertnicze;
- 5) parcel złoża zaklasyfikowanych do projektowanych strat w zasobach przemysłowych oraz strat w zasobach nieprzemysłowych wymienionych w pkt 22 ppkt 2 planu ruchu;
- 6) granic zasięgu zasobów przemysłowych i nieprzemysłowych części złoża objętej eksploatacją.

Na mapach wyrobisk górniczych nanosi się również:

- 7) pola pożarowe, tamy pożarowe oraz tamy bezpieczeństwa;
- 8) źródła zagrożenia wodnego, kierunki spływu wód, progi przelewowe z sąsiednimi zakładami górniczymi, filary bezpieczeństwa oraz tamy wodne;
- 9) stopnie zagrożenia wodnego;\*<sup>1)</sup>
- 10) krawędzie pozostawionych części pokładów wyżej i niżej leżących, które mogą mieć wpływ na eksploatację;
- 11) główne, grupowe i rejonowe prądy powietrza;
- 12) na płaszczyznach przeznaczonych do eksploatacji — długość i kierunek prowadzenia wyrobisk oraz ich wybieg;
- 13) projektowane wyrobiska przygotowawcze dla złóż lub pokładów zagrożonych tapaniami;
- 14) kategorie zagrożenia metanowego;\*<sup>2)</sup>
- 15) stopnie zagrożenia klimatycznego;\*<sup>3)</sup>
- 16) stopnie zagrożenia tapaniami;\*<sup>4)</sup>
- 17) lokalizację źródeł promieniowania jonizującego;

18) filary ochronne i bezpieczeństwa.

6. Profile litologiczne dla każdego projektowanego do eksploatacji pola w skali nie mniejszej niż 1 : 200, a w uzasadnionych przypadkach w skali nie mniejszej niż 1 : 500, z wykazaniem warstw geologicznych w stropie, nie mniej jednak niż 5-krotnej grubości złoża lub pokładu eksploatowanego oraz co najmniej 50 m dla złoża pokładu skłonnego do tupań i w spągu do 20 m.

7. Schematy ideowe:

1) stacji odmetanowania;

2) sieci rurociągów odmetanowania od stacji odmetanowania do poszczególnych rejonów.

8. Schematy ideowe rurociągów podsadzkowych oraz schematy instalacji służących do wykorzystywania w wyrobiskach górniczych odpadów oraz mas ziemnych lub skalnych powstałych w związku z wydobywaniem kopalin ze złóż wraz z ich przerabianiem.

9. Schematy ideowe zasilania zakładu górniczego w energię elektryczną, parę wodną, sprężone powietrze, inne media energetyczne oraz wodę.

10. Schematy ideowe układów głównego odwadniania.

11. Schematy ideowe układów przewozu i jazdy ludzi w wyrobiskach poziomych oraz pochyłych o nachyleniu do 45°.

12. Schemat ideowy centralnych lub grupowych urządzeń klimatyzacyjnych.

13. Schematy ideowe układów rurociągów przeciwpożarowych oraz głównych rurociągów w szybach, z zaznaczeniem głównych i rezerwowych zbiorników wodnych.

14. Książka obudowy obejmująca stosowane w okresie obowiązywania planu ruchu rysunki obudowy dla wyrobisk korytarzowych i dla grupy wyrobisk eksploatacyjnych.



Zakład górniczy .....

## PODSTAWOWE WSKAŹNIKI CHARAKTERYZUJĄCE ZAKŁAD GÓRNICZY

Lp.	Wyszczególnienie	Jednostka	Wielkość, ilość	Uwagi
1	2	3	4	5
1.	Obszar górniczy	km <sup>2</sup>		nazwa obszaru
2.	Teren górniczy	km <sup>2</sup>		nazwa terenu
3.	Udokumentowane złoża lub pokłady przewidziane do eksploatacji	szt.		
4.	Przewidywane wydobycie	Mg/doba		
5.	Czas trwania ruchu zakładu górniczego	lata		
6.	Szyby wydobywcze	szt.		
7.	Szyby pomocnicze	szt.		
8.	Szyby wentylacyjne	szt.		
9.	Szyby z jazdą ludzi	szt.		
10.	Sztolnie wentylacyjne (upadowe)	szt.		
11.	Główne poziomy wydobycze	nazwa, głębokość		
12.	Pozostałe poziomy	nazwa, głębokość		
13.	Wielkość dopływu wody	m <sup>3</sup> /min.		
14.	Pompownie:			
	— głównego odwadniania	liczba, poziom		
	— pomocnicze	liczba, poziom		
15.	Stacja geofizyki górniczej:			
	— seismologiczna	liczba kanałów		
	— sejsmoakustyczna	liczba geofonów		
16.	Stacja odmetanowania	lokalizacja		
17.	Dyspozytornie systemów dyspozytorskich ruchu w odniesieniu do:			
	— systemu łączności	liczba numerów		
	— systemu alarmowania	liczba numerów		
	— systemu kontroli stanu zagrożeń (gazometria)	liczba kanałów pomiarowych		
18.	Centrale systemu ogólnozakładowej łączności telefonicznej	pojemność centrali		

Zakład górniczy .....

**ZESTAWIENIE DANYCH TECHNICZNYCH I PARAMETRÓW RUCHU  
URZĄDZEŃ WYCIĄGOWYCH W SZYBACH I SZYBIKACH**

Lp.	Szyb (szybik) i jego uzbrojenie						Urządzenia wyciągowe											Uwagi				
	Nazwa	Przeznaczenie (funkcja wentylacyjna)	Średnica tarczy	Rodzaj obudowy	Liczba urządzeń wyciągowych	Głębokość	Nazwa (przedział)	Funkcja	Głębokość ciągnięcia	Poziomy przedstawiania naczyń	Rodzaj prowadzenia naczyń	Rodzaj naczyń	Sposób ewakuacji załogi	Maszyna wyciągowa			Liny		Parametry ruchu			
														Typ i rok budowy	Rodzaj napędu i nośnika liny	Moc	Nośna: liczba, wymiary, typ		Wyrównawcza: liczba, wymiary, typ	Prędkość	Obciążenie	
1	2	3	4	5	6	7	8	9	10	11	12	13	14	15	16	17	18	19	20	21	22	23

Zakład górniczy .....

**ZESTAWIENIE DANYCH TECHNICZNYCH I PARAMETRÓW RUCHU  
STACJI WENTYLATORÓW GŁÓWNYCH**

Szyb wentylacyjny — stacja wentylatorów głównych																		
Lp.	Nazwa	Typ wentylatora	Wydajność nominalna powietrza	Podciśnienie statyczne powietrza	Obroty wentylatora	Prędkość powietrza w szybie	Urządzenia rewersyjne	Aparatura kontrolno-pomiarowa		Typ silnika	Moc silnika	Napięcie	Obroty silnika	Rodzaj pracy	Urządzenia wyciągowe	Inne wyposażenie: kable, rurociągi	Przedział drabinowy	Uwagi
								Ciągły pomiar podciśnienia statycznego powietrza przed i za zasuwą (kłapą)	Prędkość powietrza przepływającego w kanale wentylacyjnym									
1	2	3	4	5	6	7	8	9	10	11	12	13	14	15	16	17	18	19

Zakład górniczy .....

**ZESTAWIENIE PROJEKTOWANYCH ZMIAN W PODSTAWOWYCH  
OBIEKTACH, MASZYNACH I URZĄDZENIACH ZAKŁADU GÓRNICZEGO**

Lp.	Nazwa obiektu, maszyny lub urządzenia	Lokalizacja	Informacje dotyczące dokumentacji technicznej (data i znak zatwierdzenia)	Planowane wykonanie			Uwagi
				Stan wyjściowy	W okresie objętym planem ruchu	Termin realizacji	
1	2	3	4	5	6	7	8

Zestawienie powyższe opracowuje się z podziałem na 3 części:

- A — roboty kontynuowane z poprzedniego planu ruchu;
- B — roboty przewidziane w okresie opracowanego planu ruchu, dla których zakład górniczy posiada dokumentacje techniczne (likwidacja); rozpoczęcie tych robót może nastąpić po zatwierdzeniu planu ruchu;
- C — roboty przewidziane do prowadzenia lub rozpoczęcia w okresie opracowanego planu ruchu, dla których zakład górniczy nie posiada jeszcze dokumentacji technicznych; rozpoczęcie tych robót może nastąpić po uprzednim pi-semnym powiadomieniu właściwego organu nadzoru górniczego o opracowaniu i posiadaniu przez zakład górni-czy wymaganej dokumentacji.

Zakład górniczy .....

**ZESTAWIENIE PROJEKTOWANYCH ROBÓT BUDOWLANYCH  
W OBIEKTACH BUDOWLANYCH ZAKŁADU GÓRNICZEGO**

Lp.	Nazwa obiektu budowlanego	Lokalizacja	Informacje dotyczące dokumentacji technicznej (data i znak zatwierdzenia)	Data i znak zgłoszenia robót (według art. 30 lub art. 31 ust. 2 ustawy z dnia 7 lipca 1994 r. — Prawo budowlane) do właściwego organu	Data i znak pozwolenia właściwego organu administracji architektoniczno-budowlanej i nadzoru budowlanego w dziedzinie górnictwa	Planowane wykonanie			Uwagi
						Stan wyjściowy	W okresie obowiązywania planu ruchu	Termin realizacji (miesiąc, rok)	
1	2	3	4	5	6	7	8	9	10

Zestawienie powyższe opracowuje się z podziałem na 2 części:

- A — roboty kontynuowane lub przewidziane do prowadzenia w okresie obowiązywania planu ruchu, na które zakład górniczy posiada pozwolenie właściwego organu administracji architektoniczno-budowlanej i nadzoru budowlanego w dziedzinie górnictwa;
- B — roboty przewidziane do prowadzenia lub rozpoczęcia w okresie obowiązywania planu ruchu, które będą mogły być prowadzone po uprzednim uzyskaniu pozwolenia właściwego organu administracji architektoniczno-budowlanej i nadzoru budowlanego w dziedzinie górnictwa.

Zakład górniczy .....

**OPIS PARTII ZŁOŻA LUB POKŁADÓW, W KTÓRYCH MAJĄ BYĆ PROWADZONE  
EKSPLOATACYJNE ROBOTY GÓRNICZE**

1.	Złoże lub pokład, nr załącznika	
2.	Lokalizacja złoża, pokładu lub partii pokładu	
3.	Sposób udostępnienia	
4.	Nachylenie złoża lub pokładu	
5.	Grubość pokładu lub sposób zalegania złoża	
6.	Warunki hydrogeologiczne, w tym przewidywany naturalny dopływ wody	
7.	Warunki stropowe i spągowe	
8.	Uskoki i zaburzenia geologiczne	
9.	Zagrożenia naturalne	
10.	Systemy eksploatacji	
11.	Dane dotyczące wyrobisk eksploatacyjnych	nazwa wyrobiska
12.		długość (m)
13.		wysokość (m)
14.	Uwagi	

Zakład górniczy .....

## PLANOWANE WYROBISKA UDOSTĘPNIAJĄCE I WYROBISKA PRZYGOTOWAWCZE

Lp.	Nr załącznika (mapy)	Nazwa wyrobiska	Przeznaczenie wyrobiska	Do wykonania — mb		Rodzaj obudowy*)	Uwagi
				w całości	w okresie objętym planem ruchu		
1	2	3	4	5	6	7	8

Zakład górniczy .....

## ZESTAWIENIE ŹRÓDEŁ ZAGROŻENIA WODNEGO

Lp.	Numer załącznika (mapy)	Oznaczenie źródła zagrożenia wodnego	Charakterystyka źródła zagrożenia wodnego	Roboty prowadzone w zagrożeniu	Środki zabezpieczające lub sposób likwidacji
1	2	3	4	5	6



Zakład górniczy .....

## ZESTAWIENIE PROJEKTOWANYCH STRAT W ZASOBACH ZŁOŻA KOPALINY (w tys. Mg)

Lp.	Pokład lub złożo	Poziom, oddział, rejon	Zasoby przemysłowe w części złoża objętej eksploatacją**)	Planowane wydobycie	Straty w zasobach przemysłowych		Wskaźnik wykorzystania zasobów przemysłowych			Straty w zasobach nieprzemysłowych	Uwagi
					Ilość	Procentowo	W planie ruchu	Narastająco	Według projektu zagospodarowania złoża		
1	2	3	4	5	6	7	8	9	10	11	12

Wyjaśnienia:

Przez pojęcie wskaźnika wykorzystania zasobów przemysłowych rozumie się:

- 1) w kolumnie 8 — wielkość wskaźnika na okres obowiązywania planu ruchu (kolumna 5/4);
- 2) w kolumnie 9 — wielkość wskaźnika narastająco w okresie liczonym od daty ustalenia stanu zasobów w projekcie zagospodarowania złoża lub w ostatnim dodatku do projektu zagospodarowania złoża (w przypadku jego zmian), do upływu terminu obowiązywania planu ruchu.

Jeżeli wielkość planowanego wskaźnika wykorzystania zasobów przemysłowych jest niższa od zaprojektowanej w projekcie zagospodarowania złoża lub w dodatku do tego projektu, w rozdziale dotyczącym zakresu wykorzystania zasobów złoża w okresie obowiązywania planu ruchu (pkt 22 planu ruchu) wyjaśnia się sposób jego dotrzymania w przyszłości.

\*\*\*) Przewidywane wydobycie ze stratami w zasobach przemysłowych.

Zakład górniczy .....

**ZESTAWIENIE OBIEKTÓW BUDOWLANYCH ORAZ INFRASTRUKTURY TECHNICZNEJ  
O KATEGORII ODPORNOŚCI NIŻSZEJ OD KATEGORII TERENU GÓRNICZEGO  
W ZASIĘGU WPŁYWÓW EKSPLOATACJI GÓRNICZEJ**

Lp.	Adres		Rodzaj obiektu	Kubatura (m <sup>3</sup> )	Liczba kondygnacji	Rok budowy	Kategoria odporności	Kategoria wpływu	Uwagi (stan odporności dynamicznej na wstrząsy górnicze)
	Ulica	Nr							
1	2	3	4	5	6	7	8	9	10

Zakład górniczy .....

## GOSPODARKA WODNO-ŚCIEKOWA

Lp.	Wskaźnik (m <sup>3</sup> /d)
1.	Dopływ wody, w tym:
2.	— woda słodka
3.	— woda zasolona
4.	Zrzut wody niewykorzystanej
5.	Woda zagospodarowana na:
6.	— cele przemysłowe pod powierzchnią
7.	— cele przemysłowe na powierzchni
8.	— cele socjalne związane z ruchem zakładu górniczego
9.	— cele własne pozaruchowe
10.	— sprzedaż
11.	Zrzut ścieków po wykorzystaniu wody
12.	Zrzut wody wykorzystanej i niewykorzystanej, w tym:
13.	— do wód powierzchniowych
14.	— do ziemi lub górotworu
15.	— do kanalizacji

Uwagi:

- 1) dane liczbowe w zaokrągleniu do liczb całkowitych
- 2) występujące zależności:  
 $1 = 2+3$   
 $1 = 4+5$   
 $5 = 6+7+8+9+10$   
 $12 = 4+11$   
 $5 \geq 11$
- 3) dane średnioroczne

## PLAN RUCHU ODKRYWKOWEGO ZAKŁADU GÓRNICZEGO

1. Podstawowe dane dotyczące przedsiębiorcy i zakładu górniczego:

- 1) nazwa i dane teleadresowe przedsiębiorcy i zakładu górniczego;\*)
- 2) podstawowe wskaźniki charakteryzujące zakład górniczy — według wzoru nr 1.

2. Opis terenu górniczego oraz jego zagospodarowania z określeniem obiektów budowlanych zakładu górniczego.

3. Charakterystyka elementów przyrodniczych środowiska, w tym znalezisk archeologicznych i ujawnionych przedmiotów o charakterze zabytku, sposoby ich zabezpieczenia. Prognoza wpływu działalności górniczej na środowisko. Występowanie obszarów chronionych, w tym obszarów ochrony oraz stref ochronnych.

4. Ogólna charakterystyka geologiczna i hydrogeologiczna złoża. Opis przewidywanych warunków geologicznych i hydrogeologicznych partii złoża, w których będą prowadzone roboty górnicze. Wpływ eksploatacji na stosunki wodne.

5. Sposób zagospodarowania złoża kopaliny w przestrzeni, w granicach której ma być wykonywana działalność górnicza. Określenie stopnia zamierzonego wykorzystania zasobów złoża, w tym zasobów złóż kopalin towarzyszących, w okresie obowiązywania koncesji oraz zasad kwalifikacji zasobów do strat. Określenie wymagań w zakresie racjonalnej gospodarki złożem kopaliny w nawiązaniu do projektu zagospodarowania złoża. Zestawienie zasobów kopaliny głównej i kopalin towarzyszących według aktualnego operatu ewidencyjnego zasobów złoża kopaliny — według wzoru nr 2.

6. Gospodarka złożem kopaliny w okresie obowiązywania planu ruchu.

W szczególności określa się:

- 1) ograniczenia wpływające na dopuszczalność wydobycia kopaliny;
- 2) zasoby przemysłowe w części objętej eksploatacją;
- 3) projektowane straty eksploatacyjne i pozaeksploatacyjne, ze szczegółowym uzasadnieniem powstania tych strat, obliczeniem ich wielkości oraz opisem miejsc występowania;
- 4) wielkość projektowanego wskaźnika wykorzystania złoża oraz wskaźnika wykorzystania zasobów przemysłowych, z uzasadnieniem;
- 5) przedsięwzięcia mające na celu kompleksowe i racjonalne wykorzystanie kopaliny głównej i kopalin towarzyszących w okresie obowiązywania planu ruchu;
- 6) opis części złoża kopaliny, której wydobycie nie jest technicznie możliwe lub gospodarczo uzasadnione;
- 7) zestawienie projektowanych strat w zasobach złoża kopaliny — według wzoru nr 3.

7. Zakres eksploatacji kopaliny ze złoża i zakres zdejmowania nadkładu.

8. Opis robót udostępniających i przygotowawczych w okresie obowiązywania planu ruchu. Zestawienie robót geologicznych prowadzonych na potrzeby zakładu górniczego — według wzoru nr 4. Uzasadnienie planowanych do wykonania robót geologicznych.

---

\*) Zmiana w trybie art. 109 ust. 1 pkt 2 ustawy z dnia 9 czerwca 2011 r. — Prawo geologiczne i górnicze.

9. Systemy eksploatacji złoza, zwałowania i składowania, podstawowe parametry wyrobisk górniczych, zwałowisk nadkładu i składowisk urobku, w szczególności szerokość poziomów i półtek, wysokości pięter oraz kąty nachylenia skarp i zboczy. Pasy ochronne wyrobisk górniczych.

10. Organizacja robót strzałowych, stosowane metody strzelania w zakładzie górniczym, dostawa środków strzałowych, przewidywany maksymalny zasięg zagrożeń rozrzutem odłamków, działanie fal powietrza, drgań sejsmicznych, rozmieszczenie schronów strzałowych.

Składy materiałów wybuchowych — typy składów, lokalizacja, ilość środków strzałowych, które mogą być przechowywane, opis stref zagrożenia.

11. Zagrożenia naturalne:

1) zagrożenie osuwiskowe:

a) charakterystyka zagrożenia,\*<sup>1)</sup>

b) profilaktyka;

2) zagrożenie obrywaniem się skał:

a) charakterystyka zagrożenia,

b) profilaktyka;

3) zagrożenie wodne:

a) charakterystyka zagrożenia,\*<sup>1)</sup>

b) opis źródeł zagrożenia, z uwzględnieniem wód opadowych oraz wód powodziowych,

c) profilaktyka;

4) inne zagrożenia naturalne.

12. Zagrożenie pożarowe i jego charakterystyka.

13. Zamknięte źródła promieniowania jonizującego, ich wielkości oraz miejsca występowania.

14. Zasady koordynacji eksploatacji i ochrony złoza kopaliny zalegającej w zasięgu wpływu eksploatacji prowadzonej przez zakład górniczy.

15. Rodzaje maszyn i urządzeń urabiających, ładujących i zwałujących.

16. Organizacja i sposób zabezpieczenia zakładu górniczego w przypadku czasowego wstrzymania eksploatacji.

17. Zasilanie zakładu górniczego i jego podstawowych obiektów w energię elektryczną. Zasilanie rezerwowe. Oświetlenie wyrobisk.

18. Opis transportu wewnątrzzakładowego — przewozu oponowego, urządzeń odstawy, innych systemów transportu z powołaniem się na regulaminy transportu.

19. Likwidacja zbędnych ze względów technicznych i technologicznych urządzeń, instalacji, obiektów lub wyrobisk zakładu górniczego. Projektowane zmiany w podstawowych obiektach i urządzeniach zakładu górniczego: budowa nowych, przebudowa, rozbudowa i likwidacja — według wzoru nr 5.

Projektowane roboty budowlane w obiektach budowlanych zakładu górniczego — według wzoru nr 6.

20. Ochrona środowiska. Zamierzenia w zakresie ograniczania i usuwania ujemnych wpływów działalności górniczej, w szczególności obejmujące:

1) profilaktykę górniczą i budowlaną oraz usuwanie szkód wyrządzonych ruchem zakładu górniczego;

- 2) przewidywane kierunki, zakres, sposób i terminy rekultywacji terenów niekorzystnie przekształconych w wyniku wydobywania kopalin, w tym dane dotyczące prowadzenia rekultywacji w ramach ruchu zakładu górniczego — według wzoru nr 7;
- 3) sposób przeciwdziałania zmianom stosunków wodnych;
- 4) gospodarkę odpadami oraz masami ziemnymi lub skalnymi powstałymi w związku z prowadzeniem eksploatacji kopalin;
- 5) gospodarkę wodno-ściekową, środki techniczne, ochronę oraz oczyszczanie i wykorzystanie wód;
- 6) ochronę powietrza przed zanieczyszczeniem (urządzenia i środki ochrony powietrza, zamierzenia w zakresie ograniczenia emisji substancji wprowadzanych do powietrza w sposób zorganizowany i niezorganizowany);
- 7) ochronę przed hałasem i wibracjami (urządzenia ochronne, zamierzenia w zakresie ograniczenia hałasu i wibracji przenikających do środowiska).

21. Czynniki szkodliwe dla zdrowia: zapylenie, hałas, wibracja, temperatura oraz substancje toksyczne. Miejsca i źródła ich występowania. Profilaktyka.

22. Organizacja opieki lekarskiej, w tym udzielanie pierwszej pomocy przedmedycznej.

23. Szkolenie załogi.

Dodatkowe zagadnienia ujmowane w planie ruchu zakładu górniczego wydobywającego kopalinę na obszarach morskich Rzeczypospolitej Polskiej:

24. Charakterystyka jednostki morskiej, z której prowadzone będą odkrywkowe roboty wydobywcze, w szczególności:

- 1) rodzaj;
- 2) podstawowe wyposażenie;
- 3) podstawowe parametry techniczne.

25. Dane dotyczące innych stosowanych urządzeń.

26. Dane lokalizacyjne jednostki morskiej, głębokość morza oraz warunki posadowienia lub kotwiczenia tej jednostki.

27. Opis wyposażenia nautycznego — oznakowania optycznego, systemów sygnalizacji optycznej i akustycznej.

28. Zasady współdziałania z obsadą morską jednostki, z której wykonywane będą roboty eksploatacyjne, w tym współdziałanie w zakresie ratownictwa. Organizacja ratownictwa załogi w przypadku konieczności opuszczenia jednostki morskiej oraz system alarmowy i rodzaj wyposażenia ratunkowego.

29. Opis transportu ludzi, sprzętu i materiałów.

30. Opis stanu środowiska morskiego (wody, dna morskiego, bentosu) prowadzony przed rozpoczęciem oraz w trakcie ruchu zakładu górniczego.

### **Załączniki do planu ruchu**

1. Struktura organizacyjna zakładu górniczego, z określeniem stanowisk osób kierownictwa i dozoru ruchu. W przypadku wydobywania kopalin na obszarach morskich Rzeczypospolitej Polskiej schemat organizacyjny uwzględnia również obsadę morską.

2. Mapa sytuacyjno-wysokościowa powierzchni w granicach terenu górniczego w skali, w jakiej są sporządzane mapy wyrobisk górniczych, z naniesieniem: zakresu planowanej eksploatacji, robót likwidacyjnych

i rekultywacyjnych, zwałowisk nadkładu i składowisk urobku, obiektów unieszkodliwiania odpadów wydobywczych, a także zasięgu drgań sejsmicznych, udarowej fali powietrza i rozrzutu odłamków skalnych, z równoczesnym oznaczeniem elementów zabezpieczenia strefy rozrzutu odłamków w czasie prowadzenia robót strzałowych, w szczególności posterunki zabezpieczające, zapory, schrony, tablice ostrzegawcze. Na mapie tej nanosi się również granice obszaru górniczego, terenu górniczego i zakładu górniczego, obszary chronione, w tym obszary ochrony oraz strefy ochronne, obiekty budowlane zakładu górniczego oraz strefy zagrożenia od składu materiałów wybuchowych. Jeżeli skład materiałów wybuchowych jest zlokalizowany poza obszarem górniczym, jego usytuowanie oraz strefy zagrożenia w miarę potrzeby przedstawia się na odrębnej mapie.

3. Mapa wyrobisk górniczych w skali nie mniejszej niż 1 : 5 000, przedstawiająca sytuację w granicach obszaru górniczego, z naniesieniem: granic udokumentowania złoża, granic zasobów przemysłowych i nieprzemysłowych, filarów ochronnych, zakresu planowanych na poszczególnych poziomach robót górniczych związanych z usuwaniem nadkładu i eksploatacją złoża kopaliny głównej oraz kopaliny towarzyszących w okresie obowiązywania planu ruchu, z oznaczeniem parcel złoża zakwalifikowanych do przewidywanych strat w zasobach przemysłowych i nieprzemysłowych.

4. Charakterystyczne przekroje geologiczne złoża w rejonie planowanej eksploatacji, w skali map wyrobisk górniczych, z zaznaczeniem granic udokumentowania złoża, granic zasobów przemysłowych i nieprzemysłowych oraz parcel złoża zakwalifikowanych do przewidywanych strat w zasobach przemysłowych i nieprzemysłowych.

5. Charakterystyczne profile wyrobisk górniczych, zwałowisk i składowisk, z uwzględnieniem minimalnych szerokości poziomów i półek, maksymalnych wysokości i kątów nachylenia skarp wyrobisk, zwałowisk i składowisk urobku i wyrobów oraz kątów generalnych zboczy, a także dopuszczalnych szerokości pasów ochronnych.

6. Schematy ideowe zasilania zakładu górniczego w energię elektryczną, parę wodną, sprężone powietrze, inne media energetyczne oraz wodę.

7. Schematy ideowe oraz planowane zmiany, w odniesieniu do:

- 1) urządzeń głównego odwadniania;
- 2) stałego transportu wewnątrzzakładowego i głównej odstawy.

Dodatkowe załączniki ujmowane w planie ruchu zakładu górniczego wydobywającego kopaliny na obszarach morskich Rzeczypospolitej Polskiej:

8. Mapy obrazujące sytuację w granicach obszaru i terenu górniczego w skali zapewniającej czytelność przedstawianej treści, z naniesieniem granic udokumentowanego złoża i rejonów wydobywania kopaliny. Załącza się również mapę batymetryczną zakładu górniczego w nawiązaniu do linii brzegowej.

9. Plan zwalczania rozlewów olejowych na morzu, a także likwidacji zagrożeń dla środowiska, skoordynowany z Krajowym Planem Zwalczania Zagrożeń i Zanieczyszczeń na Morzu oraz uzgodniony z właściwym terytorialnie organem administracji morskiej oraz Morską Służbą Poszukiwania i Ratownictwa.

Zakład górniczy .....

Nazwa złoża .....

## PODSTAWOWE WSKAŹNIKI CHARAKTERYZUJĄCE ZAKŁAD GÓRNICZY

Lp.	Wyszczególnienie	Jednostka	Ilość	Uwagi
1.	Okres obowiązywania koncesji	lata lub rok		
2.	Obszar górniczy	km <sup>2</sup>		nazwa obszaru
3.	Teren górniczy	km <sup>2</sup>		nazwa terenu
4.	Nazwa kopaliny głównej			
5.	Nazwa kopaliny towarzyszącej			
6.	Ilość zasobów bilansowych kopaliny głównej	Mg lub m <sup>3</sup>		
7.	Ilość zasobów bilansowych kopaliny towarzyszących	Mg lub m <sup>3</sup>		
8.	Charakterystyka jakości kopaliny, podstawowe parametry jakościowe			zależnie od rodzaju kopaliny
9.	Przewidywane wydobycie docelowe	Mg lub m <sup>3</sup> /d		
10.	Grubość nadkładu od-do	m		
11.	Miąższość złoża od-do	m		
12.	Ilość nadkładu zdejmowanego	m <sup>3</sup>		masy ziemne i skalne
13.	Ilość poziomów nadkładowych	szt.		
14.	Ilość poziomów mieszanych	szt.		
15.	Ilość poziomów eksploatacyjnych	szt.		
16.	Dopuszczalne kąty nachylenia ociosów lub skarp stałych i roboczych	stopnie		
17.	Wymagany generalny kąt zboczy stałych i eksploatacyjnych	stopnie		
18.	Ilość poziomów na zwałowisku wewnętrznym	szt.		
19.	Ilość poziomów na zwałowisku zewnętrznym	szt.		
20.	Wymagany generalny kąt nachylenia zboczy poszczególnych zwałowisk	stopnie		
21.	Ilość ogółem: odpadów oraz mas ziemnych lub skalnych usuwanych albo przemieszczanych w związku z wydobywaniem kopaliny ze złóż wraz z ich przerabianiem	Mg lub m <sup>3</sup>		
22.	Wielkość dopływu wód	m <sup>3</sup> /h		
23.	Mineralizacja wód	mg/l		
24.	Sumaryczna ilość wód odprowadzanych do cieków powierzchniowych, w tym:	m <sup>3</sup> /h		
	— z wyrobisk,	m <sup>3</sup> /h		
	— z odwadniania zwałów	m <sup>3</sup> /h		
25.	Zagrożenia naturalne			zależnie od rodzaju kopaliny



Zakład górniczy .....

ZESTAWIENIE ZASOBÓW KOPALINY GŁÓWNEJ I KOPALIN TOWARZYSZĄCYCH  
WEDŁUG AKTUALNEGO OPERATU EWIDENCYJNEGO ZASOBÓW ZŁOŻA KOPALINY

Stan na dzień .....

Złoże	Wyrobisko odkrywkowe	Nazwa kopaliny	Zasoby w tys. Mg lub m <sup>3</sup>					uwagi
			geologiczne	bilansowe	pozabilansowe	przemysłowe	nieprzemysłowe	
1	2	3	4	5	6	7	8	9

Zakład górniczy .....

## ZESTAWIENIE PROJEKTOWANYCH STRAT W ZASOBACH KOPALINY

Złoże	Wyrobisko odkrywkowe (pole, piętro, pokład lub blok)	Zasoby przemysłowe w części złoża objętej eksploatacją**)	Straty w zasobach przemysłowych						Straty w zasobach nieprzemysłowych	Wskaźnik wykorzystania zasobów przemysłowych		
			eksploatacyjne		pozaeksploatacyjne		Razem			W planie ruchu $\frac{3-8}{3}$	Narastająco	Według projektu zagospodarowania złoża
			ilość	%	ilość	%	ilość	%				
1	2	3	4	5	6	7	8	9	10	11	12	13

Ilość wyraża się w tys. Mg lub m<sup>3</sup>.

Uwaga:

Przez wskaźnik wykorzystania zasobów przemysłowych narastająco w kolumnie 12, rozumie się wskaźnik liczony według wzoru:

$$W_{zpn} = \frac{Z_w}{Z_w + S}$$

gdzie:

 $W_{zpn}$  — wskaźnik wykorzystania zasobów przemysłowych (narastająco), $Z_w$  — suma zasobów przemysłowych wydobytych w okresie licznym od daty ustalenia stanu zasobów w projekcie zagospodarowania złoża (lub w ostatnim dodatku do projektu zagospodarowania złoża w przypadku jego zmiany) oraz zasobów przewidzianych do wydobycia w okresie obowiązywania planu ruchu (3—8), $S$  — suma strat w zasobach przemysłowych w okresie licznym od daty ustalenia stanu zasobów w projekcie zagospodarowania złoża (lub w ostatnim dodatku do projektu zagospodarowania złoża w przypadku jego zmiany) oraz strat przedstawionych w kolumnie 8.

\*\*) Przewidywane wydobycie wraz ze stratami w zasobach przemysłowych.

Zakład górniczy .....

ZESTAWIENIE ROBÓT GEOLOGICZNYCH  
PROWADZONYCH NA POTRZEBY ZAKŁADU GÓRNICZEGO

Lp.	Rodzaj robót	Mapa Załącznik nr ...	Cel robót	Planowane wykonanie			Uwagi
				mb	ilość wyrobisk	rok	
1	2	3	4	5	6	7	8

Zakład górniczy .....

ZESTAWIENIE PROJEKTOWANYCH ZMIAN  
W PODSTAWOWYCH OBIEKTACH I URZĄDZENIACH ZAKŁADU GÓRNICZEGO

Lp.	Nazwa obiektu (urządzenia)	Lokalizacja	Dane dotyczące dokumentacji technicznej (data i znak zatwierdzenia)	Data i znak pozwolenia	Planowane wykonanie (miesiąc, rok)			Uwagi
					Stan wyjściowy	W okresie objętym planem ruchu	Termin realizacji	
1	2	3	4	5	6	7	8	9

Zakład górniczy .....

**ZESTAWIENIE PROJEKTOWANYCH ROBÓT BUDOWLANYCH  
W OBIEKTACH BUDOWLANYCH ZAKŁADU GÓRNICZEGO**

Lp.	Nazwa obiektu budowlanego	Lokalizacja	Informacje dotyczące dokumentacji technicznej (data i znak zatwierdzenia)	Data i znak zgłoszenia robót (według art. 30 lub art. 31 ust. 2 ustawy z dnia 7 lipca 1994 r. — Prawo budowlane) do właściwego organu	Data i znak pozwolenia właściwego organu administracji architektoniczno-budowlanej i nadzoru budowlanego w dziedzinie górnictwa	Planowe wykonanie			Uwagi
						Stan wyjściowy	W okresie objętym planem ruchu	Termin realizacji (miesiąc, rok)	
1	2	3	4	5	6	7	8	9	10

Zestawienie powyższe opracowuje się z podziałem na 2 części:

- A — roboty kontynuowane lub przewidziane do prowadzenia w okresie obowiązywania planu ruchu, na które zakład górniczy posiada pozwolenie właściwego organu administracji architektoniczno-budowlanej i nadzoru budowlanego w dziedzinie górnictwa;
- B — roboty przewidziane do prowadzenia lub rozpoczęcia w okresie obowiązywania planu ruchu, które będą mogły być prowadzone po uprzednim uzyskaniu pozwolenia właściwego organu administracji architektoniczno-budowlanej i nadzoru budowlanego w dziedzinie górnictwa.

Zakład górniczy .....

INWENTARYZACJA GRUNTÓW PRZEKSZTAŁCONYCH W WYNIKU PROWADZENIA RUCHU  
ZAKŁADU GÓRNICZEGO ORAZ PRZEWIDYWANY KIERUNEK, SPOSÓB I TERMINY  
WYKONANIA PRAC REKULTYWACYJNYCH

Numer ewidencyjny działki	Powierzchnia gruntów przekształconych działalnością górniczą [ha]		Rekultywacja			Uwagi
	Ogółem	Wymagających rekultywacji	Sposób, kierunek	Termin		
				rozpoczęcia	zakończenia	
1	2	3	4	5	6	7

PLAN RUCHU ZAKŁADU GÓRNICZEGO WYDOBYWAJĄCEGO KOPALINY  
OTWORAMI WIERTNICZYMI

1. Podstawowe dane dotyczące przedsiębiorcy i zakładu górniczego:

- 1) nazwa i dane teleadresowe przedsiębiorcy i zakładu górniczego;\*)
- 2) wskaźniki charakteryzujące zakład górniczy — według wzoru nr 1.

2. Przedmiot działalności zakładu górniczego.

3. Sposoby łączności: zakładu górniczego, obiektu terenowego, jednostki terenowej.

4. Podstawowe własności fizykochemiczne wydobywanej kopaliny głównej i towarzyszącej.

5. Charakterystyka geologiczna i hydrogeologiczna złoża.

6. Gospodarka złożem kopaliny w okresie obowiązywania planu ruchu.

W szczególności określa się:

- 1) zasady dokumentowania ilości wydobytej kopaliny;
- 2) ograniczenia wpływające na dopuszczalne wydobycie kopaliny;
- 3) zasoby przemysłowe, a w przypadku:
  - a) złóż kopaliny stałych — także zasoby operatywne,
  - b) złóż ropy naftowej i gazu ziemnego — także zasoby wydobywalne,
  - c) złóż wód leczniczych, wód termalnych i solanek — także zasoby eksploatacyjne;
- 4) wielkość projektowanego wskaźnika wykorzystania zasobów przemysłowych z uzasadnieniem w okresie obowiązywania planu ruchu oraz okres od rozpoczęcia eksploatacji do upływu terminu obowiązywania planu ruchu;
- 5) przedsięwzięcia mające na celu kompleksowe i racjonalne wykorzystanie kopaliny głównej i kopaliny towarzyszących w okresie obowiązywania planu ruchu;
- 6) opis części złoża kopaliny, której wydobycie nie jest technicznie możliwe lub gospodarczo uzasadnione, z uzasadnieniem;
- 7) zasoby kopaliny towarzyszących określone w projekcie zagospodarowania złoża; w przypadku ich pozyskiwania, podaje się zakres i częstotliwość pomiarów parametrów złożowych oraz warunki eksploatacji;
- 8) projektowane straty, z uzasadnieniem, obliczeniem ich wielkości i odniesieniem do rejonu występowania wynikającego z zakresu projektowanej eksploatacji;
- 9) zestawienie projektowanych strat w zasobach złoża kopaliny — według wzoru nr 2.

7. Opis obszaru i terenu górniczego. Charakterystyka obiektów budowlanych zakładu górniczego. Prognoza wpływu działalności górniczej na środowisko.

8. Przewidywane środki, w tym organizacyjne i techniczne, niezbędne do zapewnienia bezpieczeństwa pracy i bezpieczeństwa powszechnego oraz ochrony poszczególnych złóż kopaliny i innych elementów środowiska, jeżeli w granicach obszaru górniczego są planowane bądź prowadzone roboty związane z poszuki-

---

\*) Zmiana w trybie art. 109 ust. 1 pkt 2 ustawy z dnia 9 czerwca 2011 r. — Prawo geologiczne i górnicze.

waniem lub rozpoznawaniem złóż kopalin lub wód podziemnych albo jeżeli obszary górnicze sąsiadują ze sobą.

9. Projektowane roboty budowlane w obiektach budowlanych zakładu górniczego — według wzoru nr 3.

10. Podstawowe dane techniczne urządzeń stosowanych przy wydobywaniu kopalin, w szczególności urządzeń wiertniczych, urządzeń wydobywczych oraz urządzeń związanych z rekonstrukcją odwiertów.

11. Rodzaje płuczek wiertniczych.

12. Podstawowe dane techniczne urządzeń do wykonywania zabiegów specjalnych, w szczególności agregatów cementacyjnych, kompresorów, pomp, urządzeń oczyszczających płuczkę wiertniczą, urządzeń i sprzętu do intensyfikacji przypiływu).

13. Podstawowe dane techniczne urządzeń energetycznych, w szczególności agregatów prądotwórczych, transformatorów, kotłów parowych.

14. Zasilanie zakładu górniczego, obiektu terenowego, jednostki terenowej w energię elektryczną, parę wodną, wodę, sprężone powietrze i inne nośniki energii związane z ruchem zakładu górniczego.

15. Zakres projektowanych wierceń, pogłębień i rekonstrukcji odwiertów, względnie ich likwidacja. W przypadku projektowanych wierceń na potrzeby prowadzenia ruchu zakładu górniczego: projekty geologiczno-techniczne wiercenia — według wzoru nr 4.

16. Sposoby likwidacji odwiertów, ich oznakowanie oraz zabezpieczenie odwiertów wyłączonych z eksploatacji na okres przestoju.

17. Sposób odprowadzania wód złożowych, używania wód technologicznych i związane z tym instalacje techniczne.

18. Zasady prowadzenia próbnej lub stałej eksploatacji, warunki wydobycia kopaliny z poszczególnych odwiertów i horyzontów produktywnych. Przewidywane zabiegi specjalne, charakterystyka płynów stosowanych podczas zabiegów specjalnych w odwiertach i wtórne metody eksploatacji złoża.

19. Opis schematu technologicznego eksploatacji, w tym podstawowe parametry techniczne wydobywania kopaliny. Opis systemu kontrolno-pomiarowego procesu technologicznego oraz zakres, rodzaj i częstotliwość pomiarów parametrów złożowych i eksploatacyjnych.

20. Sposoby odprowadzania kopaliny ze złoża: rurociągi, zbiorniki, przepompownie oraz inne instalacje i urządzenia.

21. Opis przewidywanych zabiegów specjalnych w odwiertach związanych z intensyfikacją przypiływu bądź udroźnieniem instalacji.

22. Charakterystyka zagrożeń naturalnych oraz zagrożenia ze strony wód opadowych. Profilaktyka.

23. Opis stref pożarowych i stref zagrożenia wybuchem oraz miejsc i pomieszczeń zagrożonych powstaniem atmosfery niezdanej do oddychania.

24. Opis sposobu zabezpieczenia wyrobiska górniczego w przypadku ujawnienia przedmiotu o charakterze zabytku.

25. Ochrona środowiska, ze szczególnym uwzględnieniem zamierzeń w zakresie:

- 1) ochrony powierzchni;
- 2) rekultywacji gruntów po działalności górniczej;
- 3) gospodarki odpadami;



- 4) gospodarki wodno-ściekowej, ochrony wód podziemnych i powierzchniowych;
- 5) ochrony powietrza przed zanieczyszczeniem (urządzenia ochrony powietrza, zamierzenia w zakresie ograniczenia emisji substancji wprowadzanych do powietrza w sposób zorganizowany i niezorganizowany);
- 6) ochrony przed hałasem i wibracjami przenikającymi do środowiska (urządzenia ochronne, zamierzenia w zakresie ograniczenia hałasu i wibracji przenikających do środowiska);
- 7) przechowywania substancji toksycznych i źródeł promieniowania jonizującego.

26. Czynniki szkodliwe dla zdrowia takie jak: zapylenie, hałas, wibracja, temperatura oraz substancje toksyczne. Miejsca i źródła ich występowania. Profilaktyka.

27. Organizacja opieki lekarskiej w tym udzielanie pierwszej pomocy przedmedycznej.

28. Szkolenie załogi.

Plan ruchu zakładu górniczego wydobywającego kopaliny stałe otworami wiertniczymi na lądzie, obejmuje dodatkowo zagadnienia ujęte w pkt 29—36.

29. Określenie zasad kwalifikacji zasobów złoża kopaliny do strat w zasobach.

30. Zasady prowadzenia pomiarów i obserwacji wpływów eksploatacji na powierzchnię i warunki hydrogeologiczne w rejonie pola (pól) eksploatacyjnego oraz na terenie górniczym.

31. Planowane rejony eksploatacyjne, fronty eksploatacyjne, ich długości, kierunki, a przy wydobywaniu soli otworami wiertniczymi — wymiary komór eksploatacyjnych i filarów międzykomorowych.

32. Ogólne założenia geologiczno-techniczne odwiertów eksploatacyjnych, odprężających, obserwacyjnych i innych.

33. Podstawowe parametry wydobywania kopaliny na poszczególnych frontach, polach lub odwiertach eksploatacyjnych, w tym wymagane kryteria i parametry mediów technologicznych.

34. Zasady przygotowania odwiertów przed ich włączeniem do eksploatacji oraz kryteria wyłączenia odwiertów z eksploatacji i sposób ich zabezpieczenia.

35. Zasady odprężania złoża. Rozmieszczenie otworów i barier odprężających z określeniem przewidywanej ilości odbieranych płynów na poszczególnych kierunkach i w poszczególnych rejonach złoża.

36. Stosowane systemy i zabezpieczenia przed uszkodzaniem filarów ochronnych, międzykomorowych, naruszaniem półek ochronnych oraz wypływami płynów na powierzchnię.

Plan ruchu zakładu górniczego wydobywającego kopaliny ciekłe lub gazowe na obszarach morskich Rzeczypospolitej Polskiej nie obejmuje pkt 24, pkt 25 ppkt 1 i 2, a dodatkowo obejmuje zagadnienia ujęte w pkt 37—43:

37. Charakterystyka jednostki morskiej, z której będą prowadzone roboty eksploatacyjne lub geologiczne na potrzeby ruchu zakładu górniczego, w szczególności:

- 1) rodzaj;
- 2) podstawowe wyposażenie;
- 3) podstawowe parametry techniczne.

38. Dane dotyczące innych stosowanych urządzeń.

39. Opis wyposażenia nautycznego — oznakowania optycznego, systemów sygnalizacji optycznej i akustycznej.

40. Zasady współdziałania z obsadą morską jednostki, z której wykonywane będą roboty eksploatacyjne, w tym współdziałanie w zakresie ratownictwa górniczego i morskiego. Organizacja ratownictwa załogi w przypadku konieczności opuszczenia jednostki morskiej oraz system alarmowy i rodzaj wyposażenia ratunkowego.

41. Opis transportu ludzi, sprzętu i materiałów.

42. Dane lokalizacyjne odwiertu, głębokość morza oraz warunki posadowienia lub kotwiczenia jednostki morskiej, z której będą prowadzone roboty eksploatacyjne.

43. Opis stanu środowiska morskiego (wody, dna morskiego, bentosu) prowadzony przed rozpoczęciem oraz w trakcie ruchu zakładu górniczego.

### **Załączniki do planu ruchu**

1. Struktura organizacyjna zakładu górniczego, z określeniem stanowisk osób kierownictwa i dozoru ruchu. W przypadku wydobywania kopaliny na obszarach morskich Rzeczypospolitej Polskiej strukturę organizacyjną uwzględnia się również obsadę morską, odpowiadającą etatyzacji statków morskich.

2. Mapa sytuacyjno-wysokościowa powierzchni w granicach terenu górniczego w skali nie mniejszej niż 1 : 25 000, z naniesieniem:

- 1) granic obszaru i terenu górniczego;
- 2) granic udokumentowania złoża;
- 3) lokalizacji odwiertów oraz rurociągów związanych z eksploatacją kopaliny;
- 4) obszarów zasilania;
- 5) obszarów chronionych, w tym obszarów ochrony oraz stref ochronnych.

3. Mapa terenu zakładu górniczego w skali nie mniejszej niż 1 : 2000, z naniesieniem:

- 1) granic zakładu górniczego oraz obiektów budowlanych zakładu górniczego;
- 2) stref zagrożenia wybuchem i zagrożenia pożarowego;
- 3) lokalizacji odwiertów oraz rurociągów związanych z eksploatacją kopaliny.

4. Mapy geologiczno-złożowe, strukturalno-tektoniczne i hydrogeologiczne głównych horyzontów w skali nie mniejszej niż 1 : 25 000.

5. Schemat rurociągów technologicznych z uwzględnieniem pompowni i zbiorników magazynowych.

6. Wykaz odwiertów z podaniem ich przeznaczenia i głębokości oraz interwałów udostępnienia horyzontów produktywnych.

7. Schematy ideowe zasilania zakładu górniczego w energię elektryczną, parę wodną, sprężone powietrze oraz w inne nośniki energii.

W planie ruchu zakładu górniczego wydobywającego kopaliny stałe otworami wiertniczymi pomija się załącznik nr 4. Do tego planu ruchu dodatkowo są załączane dokumenty wymienione w pkt 8—12:

8. Mapa wyrobisk górniczych w skali nie mniejszej niż 1 : 5 000, z oznaczeniem kwalifikacji zasobów przemysłowych i nieprzemysłowych, strat w zasobach oraz wykorzystania zasobów złoża kopaliny w okresie obowiązywania koncesji.

9. Charakterystyczne przekroje geologiczne złoża w rejonie planowanej eksploatacji, w skali map wyrobisk górniczych, z naniesieniem parcel złoża zakwalifikowanych do przewidywanych strat.

10. Mapa wyrobisk górniczych w skali nie mniejszej niż 1 : 5 000, z naniesieniem w okresie obowiązywania planu ruchu:

- 1) pól eksploatacyjnych, rejonów i kierunków prowadzonej eksploatacji, istniejących i prowadzonych odwiertów;
- 2) filarów ochronnych;
- 3) parcel złoża zakwalifikowanych do projektowanych strat wymienionych w pkt 6 ppkt 8 planu ruchu;
- 4) zasięgu wpływów eksploatacji;
- 5) stref zagrożeń;
- 6) dróg dojazdowych do odwiertów (rejonów) czynnych;
- 7) rurociągów technologicznych, z podaniem zdolności przesyłowych oraz zbiorników, z podaniem zdolności magazynowych.

11. Schematy konstrukcji i uzbrojenia odwiertów — napowierzchniowe i wstępne.

12. Schemat zasilania zakładu górniczego w parę wodną, sprężone powietrze, oraz inne nośniki energii, w szczególności ciecze technologiczne.

W planie ruchu zakładu górniczego wydobywającego kopaliny ciekłe lub gazowe otworami wiertniczymi na obszarach morskich Rzeczypospolitej Polskiej pomija się załącznik nr 2. Do tego planu ruchu dodatkowo są załączane dokumenty wymienione w pkt 13—14:

13. Mapa batymetryczna dna morskiego w skali nie mniejszej niż 1 : 25 000, z naniesieniem:

- 1) granic obszaru górniczego i terenu górniczego;
- 2) granic udokumentowania złoża;
- 3) lokalizacji odwiertów;
- 4) rurociągów i instalacji podwodnych.

14. Strefy zagrożenia pożarowego i zagrożenia wybuchem, naniesione na planie części jednostki morskiej, z której będą wykonywane roboty eksploatacyjne.

15. Plan zwalczania rozlewów olejowych i likwidacji zagrożeń dla środowiska, skoordynowany z Krajowym Planem Zwalczania Zagrożeń i Zanieczyszczeń Środowiska Morskiego, uzgodniony z właściwym terytorialnie organem administracji morskiej oraz Morską Służbą Poszukiwania i Ratownictwa.

## Zakłady górnicze wydobywające kopaliny otworami wiertniczymi

Zakład górniczy .....

## PODSTAWOWE WSKAŹNIKI CHARAKTERYZUJĄCE ZAKŁAD GÓRNICZY

Lp.	Wyszczególnienie	Jednostka	Wielkość, ilość	Uwagi
1	2	3	4	5
1.	Obszar górniczy	km <sup>2</sup>		nazwa obszaru
2.	Teren górniczy	km <sup>2</sup>		nazwa terenu
3.	Złoże (pokłady) przewidziane do eksploatacji (udokumentowane)	szt.		
4.	Przewidywane wydobycie	Mg/doba albo m <sup>3</sup> /doba		
5.	Czas trwania ruchu zakładu górniczego	lata		

## Zakłady górnicze wydobywające kopaliny otworami wiertniczymi

Zakład górniczy .....

ZESTAWIENIE PROJEKTOWANYCH STRAT W ZASOBACH ZŁOŻA KOPALINY  
w tys. Mg lub m<sup>3</sup>

Lp.	Złoże	Pole eksploatacyjne	Zasoby przemysłowe w części złoża objętej eksploatacją**)	Planowane wydobycie	Straty w zasobach przemysłowych		Wskaźnik wykorzystania zasobów przemysłowych			Straty w zasobach nieprzemysłowych	Uwagi
					Ilość	Procentowo	W planie ruchu	Narastająco	Według projektu zagospodarowania złoża		
1	2	3	4	5	6	7	8	9	10	11	12

Wyjaśnienia:

Przez pojęcie wskaźnika wykorzystania zasobów przemysłowych rozumie się:

- 1) w kolumnie 8 — wielkość wskaźnika na okres obowiązywania planu ruchu,
- 2) w kolumnie 9 — wielkość wskaźnika narastająco w okresie licznym od daty ustalenia stanu zasobów w projekcie zagospodarowania złoża lub w ostatnim dodatku do projektu zagospodarowania złoża (w przypadku jego zmian), do upływu terminu obowiązywania planu ruchu;
- 3) jeżeli wielkość planowanego wskaźnika wykorzystania zasobów przemysłowych jest niższa od zaprojektowanej w projekcie zagospodarowania złoża lub w dodatku, w rozdziale dotyczącym zakresu wykorzystania zasobów złoża w okresie obowiązywania planu ruchu wyjaśnia się sposób jego dotrzymania w przyszłości.

\*\*) Przewidywane wydobycie ze stratami w zasobach przemysłowych.

## Zakłady górnicze wydobywające kopaliny otworami wiertniczymi

Zakład górniczy .....

ZESTAWIENIE PROJEKTOWANYCH ROBÓT BUDOWLANYCH  
W OBIEKTACH BUDOWLANYCH ZAKŁADU GÓRNICZEGO

Lp.	Nazwa obiektu budowlanego	Lokalizacja	Informacje dotyczące dokumentacji technicznej (data i znak zatwierdzenia)	Data i znak zgłoszenia robót (według art. 30 lub art. 31 ust. 2 ustawy z dnia 7 lipca 1994 r. — Prawo budowlane) do właściwego organu	Data i znak pozwolenia właściwego organu administracji architektoniczno-budowlanej i nadzoru budowlanego w dziedzinie górnictwa	Planowe wykonanie			Uwagi
						Stan wyjściowy	W okresie objętym planem ruchu	Termin realizacji (miesiąc, rok)	
1	2	3	4	5	6	7	8	9	10

Zestawienie powyższe opracowuje się z podziałem na 2 części:

- A — roboty kontynuowane lub przewidziane do prowadzenia w okresie obowiązywania planu ruchu, na które zakład górniczy posiada pozwolenie właściwego organu administracji architektoniczno-budowlanej i nadzoru budowlanego w dziedzinie górnictwa;
- B — roboty przewidziane do prowadzenia lub rozpoczęcia w okresie obowiązywania planu ruchu, które będą mogły być prowadzone po uprzednim uzyskaniu pozwolenia właściwego organu administracji architektoniczno-budowlanej i nadzoru budowlanego w dziedzinie górnictwa.

Zakłady górnicze wydobywające kopaliny otworami wiertniczymi

Zakład górniczy .....

PROJEKT GEOLOGICZNO-TECHNICZNY WIERCENIA  
NA POTRZEBY PROWADZENIA RUCHU ZAKŁADU GÓRNICZEGO

Przedsiębiorca .....

Wykonawca wiercenia .....

Zaliczenie otworu wiertniczego do:

— klasy zagrożenia erupcyjnego .....

— kategorii zagrożenia erupcyjnego .....

Cel wiercenia .....

Projektowana głębokość .....

Plan usytuowania wiertnicy oraz miejsca  
składowania odpadów wiertniczych.  
Skala 1 : 500 lub 1 : 1 000  
Teren zakładu

Wiertnica — typ .....  
Wieża — typ ..... wysokość .....  
Udźwig ..... kG  
Uzbrojenie wylotu otworu wiertniczego  
w urządzenia przeciwerupcyjne:


Wykaz urządzeń i zabudowań wiertni:

1. ....
2. ....
3. ....
- .....

Część geologiczna								Część techniczna								
Skala głębokości	Stratygrafia	Profil litologiczny		Przewidywane zaleganie poziomów ropy i gazu, wody oraz innych kopalin	Dane dotyczące poziomów nasyconych			Utrudnienia wiertnicze, ucieczki płuczki, zaciskanie otworu, sypania, dopuszczalne krzywizny	Przewidywane pomiary, badania, próby	Przewidywana konstrukcja otworu (zarurowanie, zafiltrowanie, uszczelnienie rur)	Rodzaj projektowanej płuczki	Rodzaj świda rdzeniówki	Parametry wiercenia			Inne uwagi i zalecenia
		graficznie	opis		porowatość	gradienty ciśnień	gradienty szczelinowania						Nacisk / ton	Obroty świda/min.	Wydatek płuczki dm <sup>3</sup> /s.	
1	2	3	4	5	6	7	8	9	10	11	12	13	14	15	16	17

#### Uwaga

1. Oznaczenie graficzne: skał, wód, solanek, ropy, gazu, węgla i innych kopalin — według stosowanych norm.
2. Znaki umowne:



3. Dla otworów o podobnych warunkach geologicznych, hydrogeologicznych i technicznych dopuszcza się sporządzanie jednego projektu technicznego obejmującego wykonanie grupy otworów wiertniczych na tym samym terenie oraz o podobnej konstrukcji otworu.
4. Zmiany w konstrukcji i technologii wiercenia otworu mogą być wprowadzane w celu dostosowania do nawierconych warunków geologicznych, w porozumieniu ze służbą geologiczną przedsiębiorcy, decyzją kierownika ruchu zakładu górniczego.



PLAN RUCHU ZAKŁADU GÓRNICZEGO PROWADZĄCEGO W GÓROTWORZE OTWORAMI  
WIERTNICZYMI: PODZIEMNE BEZZBIORNIKOWE MAGAZYNOWANIE SUBSTANCJI  
LUB PODZIEMNE SKŁADOWANIE ODPADÓW

1. Podstawowe dane dotyczące przedsiębiorcy i zakładu górniczego:

- 1) nazwa i dane teleadresowe przedsiębiorcy i zakładu górniczego;\*)
- 2) podstawowe wskaźniki charakteryzujące zakład górniczy — według wzoru nr 1.

2. Przedmiot działalności zakładu górniczego.

3. Rodzaje oraz podstawowe własności fizykochemiczne magazynowanych substancji lub składowanych odpadów.

4. Dane podziemnego magazynu lub składowiska: pojemność całkowita, pojemność robocza, pojemność buforowa, dopuszczalne ciśnienie maksymalne i minimalne, charakterystyka pracy magazynu (poszczególnych komór) lub składowiska, określenie dla każdego z odwiertów podstawowych parametrów zatłaczania i odbioru.

5. Podstawowe dane geologiczne i hydrogeologiczne magazynu lub składowiska. Warunki izolacji magazynu lub składowiska. Niezbędne prace adaptacyjne i uzupełniające; uszczelnianie górotworu.

6. Opis obszaru górniczego i terenu górniczego. Prognoza wpływu działalności na środowisko.

7. Przewidywane środki, w tym organizacyjne i techniczne, niezbędne do zapewnienia bezpieczeństwa pracy i bezpieczeństwa powszechnego oraz ochrony poszczególnych złóż kopalin i innych elementów środowiska, jeżeli w granicach obszaru górniczego są planowane bądź prowadzone roboty związane z poszukiwaniem lub rozpoznawaniem złóż kopalin lub wód podziemnych albo jeżeli obszary górnicze sąsiadują ze sobą.

8. Charakterystyka obiektów budowlanych zakładu górniczego. Projektowane roboty budowlane w obiektach budowlanych zakładu górniczego — według wzoru nr 2.

9. Podstawowe dane techniczne urządzeń stosowanych przy magazynowaniu substancji lub składowaniu odpadów, w szczególności urządzeń wiertniczych, urządzeń wydobywczych oraz urządzeń związanych z rekonstrukcją odwiertów.

10. Podstawowe dane techniczne urządzeń do wykonywania zabiegów specjalnych, w szczególności agregatów cementacyjnych, kompresorów, pomp, urządzeń oczyszczających płuczkę wiertniczą, urządzeń i sprzętu do intensyfikacji przypiływu.

11. Podstawowe dane techniczne urządzeń energetycznych, w szczególności agregatów prądotwórczych, transformatorów, kotłów parowych.

12. Zasilanie zakładu górniczego w energię elektryczną, parę wodną, wodę, sprężone powietrze i inne nośniki energii związane z ruchem zakładu górniczego.

13. Zamierzenia dotyczące utrzymania zdolności magazynowania substancji lub składowania odpadów, w tym zakres projektowanych wierceń, pogłębień i rekonstrukcji odwiertów, względnie ich likwidacji, a w przypadku projektowanych wierceń otworów, projekty techniczne wiercenia — według wzoru nr 3.

---

\*) Zmiana w trybie art. 109 ust. 1 pkt 2 ustawy z dnia 9 czerwca 2011 r. — Prawo geologiczne i górnicze.

14. Sposoby likwidacji odwiertów, ich oznakowanie oraz zabezpieczenie odwiertów wyłączonych z magazynowania i składowania na okres przestoju.

15. Sposób odprowadzania wód związanych z magazynowaną substancją i związane z tym instalacje techniczne.

16. Opis procesu technologicznego magazynowania lub składowania (rurociągi, zbiorniki, przepompownie i inne instalacje oraz urządzenia). Opis systemu kontrolno-pomiarowego procesu technologicznego oraz zakres, rodzaj i częstotliwość pomiarów parametrów magazynowania i składowania, w tym szczelności magazynu lub składowiska.

17. Stosowane systemy i zabezpieczenia przed uszkodzaniem filarów ochronnych, międzykomorowych, naruszaniem półek ochronnych oraz wypływami płynów na powierzchnię.

18. Przewidywane działania zapobiegawcze w przypadku utraty szczelności magazynu lub składowiska.

19. Opis przewidywanych zabiegów specjalnych w odwiertach związanych z intensyfikacją przyływu bądź udrożnieniem instalacji.

20. Opis stref pożarowych i stref zagrożenia wybuchem oraz miejsc i pomieszczeń zagrożonych powstaniem atmosfery niezdanej do oddychania.

21. Przedsięwzięcia dla zapewnienia ochrony środowiska, ze szczególnym uwzględnieniem zadań w zakresie:

- 1) ochrony powierzchni;
- 2) rekultywacji gruntów po działalności górniczej;
- 3) gospodarki odpadami;
- 4) gospodarki wodno-ściekowej, ochrony wód podziemnych i powierzchniowych;
- 5) ochrony powietrza przed zanieczyszczeniem (urządzenia ochrony powietrza, zamierzenia w zakresie ograniczenia emisji substancji wprowadzanych do powietrza w sposób zorganizowany i niezorganizowany);
- 6) ochrony przed hałasem i wibracjami przenikającymi do środowiska (urządzenia ochronne, zamierzenia w zakresie ograniczenia hałasu i wibracji przenikających do środowiska);
- 7) przechowywania substancji toksycznych i źródeł promieniowania jonizującego.

22. Zasady prowadzenia pomiarów i obserwacji wpływów magazynowania i składowania na środowisko i warunki hydrogeologiczne w rejonie pól (przestrzeni) magazynowych lub składowych oraz na terenie górniczym.

23. Czynniki szkodliwe dla zdrowia: zapylenie, hałas, wibracja, temperatura, substancje toksyczne. Miejsca i źródła ich występowania. Profilaktyka.

24. Organizacja opieki lekarskiej, w tym udzielanie pierwszej pomocy przedmedycznej.

25. Szkolenie załogi.

### **Załączniki do planu ruchu**

1. Struktura organizacyjna zakładu górniczego, z określeniem stanowisk osób kierownictwa i dozoru ruchu.

2. Mapa sytuacyjno-wysokościowa powierzchni w granicach terenu górniczego w skali nie mniejszej niż 1 : 25 000, z naniesieniem:

- 1) granic obszaru i terenu górnictwa oraz granic zakładu górnictwa;
  - 2) granic magazynu substancji lub składowiska odpadów;
  - 3) lokalizacji odwiertów i rurociągów technologicznych;
  - 4) obszarów zasilania.
3. Schemat rurociągów technologicznych z uwzględnieniem pompowni i zbiorników technologicznych.
4. Wykaz odwiertów z podaniem ich przeznaczenia i głębokości oraz interwałów udostępnienia horyzontów magazynowych i składowych.
5. Mapa pola magazynowego lub składowego w skali nie mniejszej niż 1 : 5 000, z naniesieniem:
- 1) rejonów prowadzonej działalności;
  - 2) obiektów budowlanych zakładu górnictwa;
  - 3) filarów ochronnych;
  - 4) stref zagrożenia pożarowego i zagrożenia wybuchem;
  - 5) dróg dojazdowych do odwiertów;
  - 6) rurociągów technologicznych, z podaniem zdolności przesyłowych oraz zbiorników manipulacyjnych, z podaniem zdolności magazynowych.
6. Schematy konstrukcji i uzbrojenia odwiertów — powierzchniowe i węgłne.
7. Schematy ideowe zasilania zakładu górnictwa w energię elektryczną, parę wodną, sprężone powietrze oraz w inne nośniki energii.

**Wzór nr 1**

Zakłady górnicze prowadzące w górotworze otworami wiertniczymi:  
podziemne bezzbiornikowe magazynowanie substancji lub podziemne  
składowanie odpadów

Zakład górniczy .....

**PODSTAWOWE WSKAŹNIKI CHARAKTERYZUJĄCE ZAKŁAD GÓRNICZY**

Lp.	Wyszczególnienie	Jednostka	Wielkość, ilość	Uwagi
1	2	3	4	5
1.	Obszar górniczy	km <sup>2</sup>		Nazwa obszaru
2.	Teren górniczy	km <sup>2</sup>		Nazwa terenu
3.	Pojemność magazynu lub składowiska	m <sup>3</sup>		
4.	Planowana ilość magazynowanej substancji	m <sup>3</sup>		
5.	Planowana ilość składowanego odpadu			
6.	Parametry fizykochemiczne magazynowanej substancji lub składowanego odpadu			
7.	Termin rozpoczęcia i zakończenia składowania odpadu lub magazynowania substancji			
8.	Czas trwania ruchu zakładu górniczego	lata		

Zakłady górnicze prowadzące w górotworze otworami wiertniczymi:  
podziemne bezzbiornikowe magazynowanie substancji lub podziemne  
składowanie odpadów

Zakład górniczy .....

**ZESTAWIENIE PROJEKTOWANYCH ROBÓT BUDOWLANYCH  
W OBIEKTACH BUDOWLANYCH ZAKŁADU GÓRNICZEGO**

Lp.	Nazwa obiektu budowlanego	Lokalizacja	Informacje dotyczące dokumentacji technicznej (data i znak zatwierdzenia)	Data znak zgłoszenia robót (według art. 30 lub art. 31 ust. 2 ustawy z dnia 7 lipca 1994 r. — Prawo budowlane) do właściwego organu	Data i znak pozwolenia właściwego organu administracji architektoniczno-budowlanej i nadzoru budowlanego w dziedzinie górnictwa	Planowane wykonanie			Uwagi
						Stan wyjściowy	W okresie obowiązywania planu ruchu	Termin realizacji (miesiąc, rok)	
1	2	3	4	5	6	7	8	9	10

Zestawienie powyższe opracowuje się z podziałem na 2 części:

- A — roboty kontynuowane lub przewidziane do prowadzenia w okresie obowiązywania planu ruchu, na które zakład górniczy posiada pozwolenie właściwego organu administracji architektoniczno-budowlanej i nadzoru budowlanego w dziedzinie górnictwa;
- B — roboty przewidziane do prowadzenia lub rozpoczęcia w okresie obowiązywania planu ruchu, które będą mogły być prowadzone po uprzednim uzyskaniu pozwolenia właściwego organu administracji architektoniczno-budowlanej i nadzoru budowlanego w dziedzinie górnictwa.

Zakłady górnicze prowadzące w górotworze otworami wiertniczymi:  
podziemne bezzbiornikowe magazynowanie substancji lub podziemne  
składowanie odpadów

Zakład górniczy .....

PROJEKT GEOLOGICZNO-TECHNICZNY WIERCENIA  
NA POTRZEBY PROWADZENIA RUCHU ZAKŁADU GÓRNICZEGO

Przedsiębiorca .....  
Wykonawca wiercenia .....

Zaliczenie otworu wiertniczego do:  
— klasy zagrożenia erupcyjnego .....  
— kategorii zagrożenia erupcyjnego .....  
Cel wiercenia .....  
Projektowana głębokość .....

Plan usytuowania wiertnicy oraz miejsca  
składowania odpadów wiertniczych.  
Skala 1 : 500 lub 1 : 1 000  
Teren zakładu

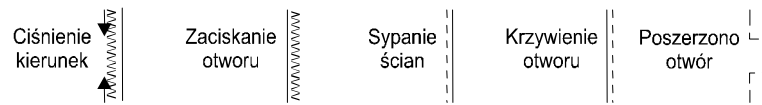
Wiertnica — typ .....  
Wieża — typ ..... wysokość .....  
Udźwig ..... kG  
Uzbrojenie wylotu otworu wiertniczego  
w urządzenia przeciwerupcyjne:

Wykaz urządzeń i zabudowań wiertni:  
1. ....  
2. ....  
3. ....  
.....

Część geologiczna										Część techniczna						Inne uwagi i zalecenia
Skala głębokości	Stratygrafia	Profil litologiczny		Przewidywane zaleganie poziomów ropy i gazu, wody oraz innych kopalin	Dane dotyczące poziomów nasyconych			Utrudnienia wiertnicze, ucieczki płuczki, zaciskanie otworu, sypania, dopuszczalne krzywizny	Przewidywane pomiary, badania, próby	Przewidywana konstrukcja otworu (zarzucanie, zafiltrowanie, uszczelnienie rur)	Rodzaj projektowanej płuczki	Rodzaj świda rdzeniówki	Parametry wiercenia			
		graficznie	opis		porowatość	gradienty ciśnień	gradienty szczelinowania						Nacisk / ton	Obroty świda/min.	Wydatek płuczki dm <sup>3</sup> /s.	
1	2	3	4	5	6	7	8	9	10	11	12	13	14	15	16	17

#### Uwaga

1. Oznaczenie graficzne: skał, wód, solanek, ropy, gazu, węgla i innych kopalin — według stosowanych norm.
2. Znaki umowne:



3. Dla otworów o podobnych warunkach geologicznych, hydrogeologicznych i technicznych dopuszcza się sporządzanie jednego projektu technicznego obejmującego wykonanie grupy otworów wiertniczych na tym samym terenie oraz o podobnej konstrukcji otworu.
4. Zmiany w konstrukcji i technologii wiercenia otworu mogą być wprowadzane w celu dostosowania do nawierconych warunków geologicznych, w porozumieniu ze służbą geologiczną przedsiębiorcy, decyzją kierownika ruchu zakładu górniczego.

PLAN RUCHU ZAKŁADU GÓRNICZEGO PROWADZĄCEGO W PODZIEMNYCH WYROBISKACH  
GÓRNICZYCH: PODZIEMNE BEZZBIORNIKOWE MAGAZYNOWANIE SUBSTANCJI  
LUB PODZIEMNE SKŁADOWANIE ODPADÓW

1. Podstawowe dane dotyczące przedsiębiorcy i zakładu górniczego:

- 1) nazwa i dane teleadresowe przedsiębiorcy i zakładu górniczego;\*)
- 2) podstawowe wskaźniki charakteryzujące zakład górniczy — według wzoru nr 1.

2. Podstawowe obiekty, maszyny i urządzenia zakładu górniczego:

- 1) ogólny opis, charakterystyka i dane techniczne;
- 2) zestawienie danych technicznych i parametrów ruchu urządzeń wyciągowych w szybach i szybkach oraz stacji wentylatorów głównych — według wzorów nr 2 i 3.

3. Charakterystyka magazynowanej substancji lub składowanych odpadów, obejmująca:

- 1) rodzaj oraz pozycję klasyfikacyjną substancji lub odpadu;
- 2) miejsce pochodzenia;
- 3) własności fizyczne, w szczególności: odsączalność oraz odporność termiczną;
- 4) wyniki badań: składu chemicznego, radioaktywności, toksyczności i wytrzymałości.

4. Zasilanie zakładu górniczego i jego podstawowych obiektów w energię elektryczną.

5. Charakterystyka terenu zakładu górniczego z określeniem obiektów budowlanych zakładu górniczego.

6. Projektowane roboty budowlane w obiektach budowlanych zakładu górniczego — według wzoru nr 4.

7. Składy materiałów wybuchowych — typy składów, ich lokalizacja, ilość środków strzałowych, które mogą być przechowywane, oraz sposób przewietrzania.

8. Charakterystyka geologiczna, hydrogeologiczna i geologiczno-inżynierska górotworu w obszarze górniczym wyznaczonym dla magazynowania substancji lub składowania odpadów.

9. Opis bezzbiornikowego magazynowania substancji lub składowania odpadów, z uwzględnieniem:

- 1) robót związanych z magazynowaniem substancji lub ze składowaniem odpadów;
- 2) dostarczania magazynowanej substancji lub składowanego odpadu transportem podziemnym;
- 3) zatłaczania magazynowanej substancji lub składowanego odpadu za pomocą otworów wiertniczych.

10. Termin rozpoczęcia magazynowania lub składowania, przewidywany termin zamknięcia magazynu lub składowiska.

11. Opis zagospodarowania powierzchni w granicach terenu górniczego.

12. Przewidywany wpływ działalności na środowisko.

13. Przedsięwzięcia podjęte w celu ochrony środowiska.

14. Przewidywane środki, w tym organizacyjne i techniczne, niezbędne do zapewnienia bezpieczeństwa pracy i bezpieczeństwa powszechnego oraz ochrony elementów środowiska, jeżeli w granicach obszaru gór-

---

\*) Zmiana w trybie art. 109 ust. 1 pkt 2 ustawy z dnia 9 czerwca 2011 r. — Prawo geologiczne i górnicze.



niczego są planowane bądź prowadzone roboty związane z poszukiwaniem lub rozpoznawaniem złóż kopalin lub wód podziemnych albo jeżeli obszary górnicze sąsiadują ze sobą.

15. Niezbędne prace adaptacyjne, uszczelnianie oraz ekranizacja górotworu.

16. Charakterystyka podziemnych wyrobisk górniczych, przeznaczonych do bezzbiornikowego magazynowania substancji lub składowania odpadów, ze wskazaniem:

- 1) lokalizacji wyrobisk górniczych;
- 2) rodzaju wyrobisk górniczych;
- 3) wymiarów wyrobisk górniczych;
- 4) rodzaju obudowy;\*<sup>1)</sup>
- 5) sposobu przewietrzania wyrobisk górniczych;
- 6) pojemności wyrobisk górniczych.

17. Ilość substancji lub odpadów przewidziana do magazynowania lub składowania w okresie obowiązywania planu ruchu w rozbiciu na poszczególne wyrobiska górnicze.

18. Prace zabezpieczające substancje lub odpady przed ich przemieszczaniem.

19. Zamierzenia dotyczące utrzymania zdolności magazynowania substancji lub składowania odpadów, w tym planowane do wykonania roboty górnicze — według wzoru nr 5. Opis sposobu zagospodarowania kopaliny i skały płonnej lub innej substancji uzyskanej w wyniku robót górniczych.

20. Roboty wiertnicze dla celów technologicznych oraz roboty geologiczne wykonywane na potrzeby ruchu zakładu górniczego.

21. Przewietrzanie:

- 1) sposoby regulacji i zabezpieczeń:
  - a) grupowych i rejonowych prądów powietrza,
  - b) połączeń pomiędzy prądami powietrza doprowadzanymi od szybu wdechowego a odprowadzanymi do szybu wydechowego,
  - c) podsięci wentylacyjnych;
- 2) rejonu przewietrzane prądem powietrza sprowadzonym na upad, wyrobiska przewietrzane na upad, zastosowane środki bezpieczeństwa;
- 3) rejonu przewietrzane poniżej poziomu udostępnienia;
- 4) otwory równoznaczne podsięci wentylacyjnych oraz otwory równoznaczne dla optymalnej pracy wentylatorów głównego przewietrzania;
- 5) harmonogram niezbędnych robót związanych ze zmianami w sieci wentylacyjnej;
- 6) połączenia wentylacyjne z sąsiednimi zakładami górniczymi.

22. Zagrożenie metanowe:

- 1) charakterystyka zagrożenia metanowego;\*<sup>1)</sup>
- 2) metanonośność w pokładach lub ich częściach, a w odniesieniu do zakładów górniczych prowadzących działalność w wyrobiskach solnych — gazonośność złoża lub jego części;
- 3) metanowość bezwzględna zakładu górniczego;
- 4) monitorowanie oraz profilaktyka i usuwanie zagrożenia metanowego.

23. Zagrożenie wyrzutami gazów i skał:

- 1) charakterystyka zagrożenia wyrzutami gazów i skał;\*<sup>)</sup>
- 2) rozpoznawanie zagrożenia i profilaktyka;
- 3) sposób wykonywania robót strzałowych.

24. Zagrożenie wybuchem pyłu węglowego:

- 1) charakterystyka zagrożenia wybuchem pyłu węglowego;\*<sup>)</sup>
- 2) profilaktyka.

25. Zagrożenie pożarowe:

- 1) pożarami endogenicznymi: ocena zagrożenia pożarowego, rozpoznawanie i profilaktyka, zestawienie pól pożarowych;
- 2) pożarami egzogenicznymi: metody zapobiegania.

26. Zagrożenie tapaniami:

- 1) charakterystyka zagrożenia tapaniami;\*<sup>)</sup>
- 2) monitorowanie oraz profilaktyka i usuwanie zagrożenia tapaniami.

27. Zagrożenie wodne i warunki hydrogeologiczne:

- 1) charakterystyka zagrożenia wodnego;\*<sup>)</sup>
- 2) zestawienie źródeł zagrożenia wodnego — według wzoru nr 6;
- 3) przewidywane kształtowanie się zagrożenia wodnego związanego z magazynowaniem substancji lub składowaniem odpadów;
- 4) przewidywane kształtowanie się zagrożenia wodnego ze strony wód powodziowych dla zakładu górniczego, sposoby zabezpieczenia obiektów i wyrobisk górniczych przed skutkami powodzi.

28. Zagrożenie substancjami promieniotwórczymi:

- 1) charakterystyka zagrożenia substancjami promieniotwórczymi;\*<sup>)</sup>
- 2) monitorowanie.

29. Zagrożenie klimatyczne:

- 1) charakterystyka zagrożenia klimatycznego;\*<sup>)</sup>
- 2) profilaktyka.

30. Technika robót strzałowych:

- 1) metody wykonywania robót strzałowych;
- 2) organizacja służby strzałowej.

31. Ochrona środowiska. Zamierzenia w zakresie ograniczenia i usuwania ujemnych wpływów działalności zakładu górniczego.

W szczególności uwzględnia się:

- 1) ochronę powierzchni;
- 2) gospodarkę odpadami;
- 3) sposób ochrony wód podziemnych i powierzchniowych, w tym ujęć wód wykorzystywanych do zaopatrzenia ludności w wodę przeznaczoną do spożycia;
- 4) gospodarkę wodno-ściekową, w tym zapotrzebowanie, doprowadzenie, odprowadzenie, oczyszczanie i wykorzystanie wód (środki techniczne, bilans wód kopalnianych) — według wzoru nr 7.

- 5) ochrony przed hałasem i wibracjami przenikającymi do środowiska (urządzenia ochronne, zamierzenia w zakresie ograniczenia hałasu i wibracji przenikających do środowiska);
  - 6) przechowywania substancji toksycznych i źródeł promieniowania jonizującego;
  - 7) zasady prowadzenia pomiarów i obserwacji wpływów magazynowania i składowania na środowisko i warunki hydrogeologiczne w rejonie wyrobisk przeznaczonych do magazynowania lub składowania, oraz na terenie górniczym.
32. Charakterystyka jakości i ilości użytych nośników i komponentów.
  33. Sposób przygotowania substancji przed magazynowaniem lub składowaniem odpadów.
  34. Monitoring wód z rejonu magazynowania substancji lub składowania odpadów.
  35. Sposób zamknięcia magazynu substancji lub składowiska odpadów.
  36. Opis zagrożeń, które mogą mieć wpływ na bezpieczeństwo powszechne, z podaniem sposobu przeciwdziałania tym zagrożeniom.
  37. Przewidywane działania zapobiegawcze w przypadku niekontrolowanego przedostawania się substancji z magazynu w trakcie magazynowania lub po zamknięciu magazynu, a także odpadów ze składowiska w trakcie składowania lub po zamknięciu składowiska.
  38. Monitoring warunków magazynowania lub składowania: zakres i częstotliwość.
  39. Czynniki szkodliwe dla zdrowia: zapylenie, hałas, wibracja oraz substancje toksyczne. Miejsca i źródła ich występowania. Profilaktyka.
  40. Organizacja opieki lekarskiej w tym udzielanie pierwszej pomocy przedmedycznej.
  41. Szkolenie załogi.

### **Załączniki do planu ruchu**

1. Struktura organizacyjna zakładu górniczego, z określeniem stanowisk osób kierownictwa i dozoru ruchu.
2. Mapa sytuacyjno-wysokościowa powierzchni w granicach terenu górniczego w skali nie mniejszej niż 1 : 5 000, w uzasadnionych przypadkach w skali 1 : 10 000, z naniesieniem granic obszaru górniczego i terenu górniczego, obiektów budowlanych zakładu górniczego, obrysu wyrobisk górniczych przewidzianych do magazynowania substancji lub składowania odpadów, dróg transportu substancji lub odpadów, szybów i miejsc udostępnienia magazynu lub składowiska z powierzchni, ujęć wód podziemnych i powierzchniowych.
3. Mapa podstawowych przekrojów geologicznych przez rejon magazynu lub składowiska.
4. Mapy wyrobisk górniczych w skali nie mniejszej niż 1 : 5 000, z naniesieniem:
  - 1) granic części złoża w danym obszarze górniczym, eksploatowanego przez inny zakład górniczy;
  - 2) wyrobisk górniczych przeznaczonych do magazynowania substancji lub składowania odpadów;
  - 3) parcel, w których obrębie projektuje się roboty górnicze wymienione w pkt 19 planu ruchu, z oznaczeniem przebiegu wyrobisk górniczych;
  - 4) pól pożarowych, tam pożarowych, tam bezpieczeństwa;
  - 5) zbiorników wodnych, uskoków wodonośnych, filarów bezpieczeństwa dla zbiorników, otworów wiertniczych z oznaczeniem otworów niezlikwidowanych oraz tam wodnych;

- 6) krawędzi pozostawionych części pokładów wyżej i niżej leżących, które mogą mieć wpływ na warunki magazynowania substancji lub składowania odpadów;
- 7) głównych, grupowych i rejonowych prądów powietrza;
- 8) stopni zagrożenia wodnego;\*)
- 9) kategorii zagrożenia metanowego;\*)
- 10) lokalizacji źródeł promieniowania jonizującego: naturalnego i sztucznego;
- 11) stopni zagrożenia klimatycznego;\*)
- 12) filarów ochronnych i bezpieczeństwa.

5. Schematy urządzeń do odmetanowania z podaniem rurociągów odmetanowania oraz stacji odmetanowania.

6. Schematy ideowe rurociągów podsadzkowych oraz instalacji służących do magazynowania substancji lub składowania odpadów w wyrobiskach górniczych.

7. Schematy ideowe zasilania zakładu górniczego w energię elektryczną, parę wodną, sprężone powietrze i wodę.

8. Schemat ideowy układu głównego odwadniania.

9. Schematy ideowe układów transportu, przewozu i jazdy ludzi w wyrobiskach poziomych oraz pochylonych o nachyleniu do 45°.

10. Schematy ideowe układów rurociągów przeciwpożarowych oraz głównych rurociągów w szybach, z zaznaczeniem głównych i rezerwowych zbiorników wodnych.

11. Książka obudowy obejmująca stosowane w okresie obowiązywania planu ruchu rysunki obudowy dla wyrobisk górniczych.

**Wzór nr 1**

Zakłady górnicze prowadzące w podziemnych wyrobiskach górniczych:  
 podziemne bezzbiornikowe magazynowanie substancji lub podziemne  
 składowanie odpadów

Zakład górniczy .....

**PODSTAWOWE WSKAŹNIKI CHARAKTERYZUJĄCE ZAKŁAD GÓRNICZY**

Lp.	Wyszczególnienie	Jednostka	Wielkość, ilość	Uwagi
1	2	3	4	5
1.	Obszar górniczy	km <sup>2</sup>		nazwa obszaru
2.	Teren górniczy	km <sup>2</sup>		nazwa terenu
3.	Pojemność magazynu lub składowiska	m <sup>3</sup>		
4.	Planowana ilość magazynowanej substancji lub składowanego odpadu	m <sup>3</sup>		
5.	Czas trwania ruchu zakładu górniczego	lata		
6.	Szyby wentylacyjne	szt.		
7.	Szyby z jazdą ludzi	szt.		
8.	Sztolnie wentylacyjne (upadowe)	szt.		
9.	Poziomy	nazwa, głębokość		
10.	Wielkość dopływu wody	m <sup>3</sup> /min.		
11.	Pompownie: głównego odwadniania	liczba, poziom		
	— pomocnicze	liczba, poziom		
12.	Stacja geofizyki górniczej: — seismologiczna	liczba kanałów		
	— seismoakustyczna	liczba geofonów		
13.	Stacjonarna stacja odmetanowania	lokalizacja		
14.	Centrala dyspozytorska	liczba łącz		
15.	Centrala metanometryczna	liczba czujników		

Zakłady górnicze prowadzące w podziemnych wyrobiskach górniczych:  
podziemne bezzbiornikowe magazynowanie substancji lub podziemne  
składowanie odpadów

Zakład górniczy .....

ZESTAWIENIE DANYCH TECHNICZNYCH I PARAMETRÓW RUCHU  
URZĄDZEŃ WYCIĄGOWYCH W SZYBACH I SZYBIKACH

Lp.	Szyb (szybik) i jego uzbrojenie						Urządzenia wyciągowe											Uwagi				
	Nazwa	Przeznaczenie (funkcja wentylacyjna)	Średnica tarczy	Rodzaj obudowy	Liczba urządzeń wyciągowych	Głębokość	Nazwa (przedział)	Funkcja	Głębokość ciągnięcia	Poziomy podstawiania naczyń	Rodzaj prowadzenia naczyń	Rodzaj naczyń	Sposób ewakuacji zatogi	Maszyna wyciągowa			Liny		Parametry ruchu			
														Typ i rok budowy	Rodzaj napędu i nośnika liny	Moc	Nośna: liczba, wymiary, typ		Wyrównawcza: liczba, wymiary, typ	Prędkość	Obciążenie	Wieża: rodzaj, rok budowy
1	2	3	4	5	6	7	8	9	10	11	12	13	14	15	16	17	18	19	20	21	22	23

Zakłady górnicze prowadzące w podziemnych wyrobiskach górniczych:  
podziemne bezzbiornikowe magazynowanie substancji lub podziemne  
składowanie odpadów

Zakład górniczy .....

ZESTAWIENIE DANYCH TECHNICZNYCH I PARAMETRÓW RUCHU  
STACJI WENTYLATORÓW GŁÓWNYCH

Lp.	Szyb wentylacyjny — stacja wentylatorów głównych																		
	Nazwa	Typ wentylatora	Wydajność nominalna powietrza	Podciśnienie statyczne powietrza	Obroty wentylatora	Prędkość powietrza w szybie	Urządzenia rewersyjne	Aparatura kontrolno-pomiarowa		Typ silnika	Moc silnika	Napięcie	Obroty silnika	Rodzaj pracy	Urządzenia wyciągowe	Inne wyposażenie: kable, rurociągi	Przedział drabinowy	Uwagi	
								Ciągły pomiar podciśnienia statycznego powietrza przed i za zasuwą (klapą)	Prędkość powietrza przepływającego w kanale wentylacyjnym										
1	2	3	4	5	6	7	8	9	10	11	12	13	14	15	16	17	18	19	

Zakłady górnicze prowadzące w podziemnych wyrobiskach górniczych:  
podziemne bezzbiornikowe magazynowanie substancji lub podziemne  
składowanie odpadów

Zakład górniczy .....

ZESTAWIENIE PROJEKTOWANYCH ROBÓT BUDOWLANYCH  
W OBIEKTACH BUDOWLANYCH ZAKŁADU GÓRNICZEGO

Lp.	Nazwa obiektu budowlanego	Lokalizacja	Informacje dotyczące dokumentacji technicznej (data i znak zatwierdzenia)	Data znak zgłoszenia robót (według art. 30 lub art. 31 ust. 2 ustawy z dnia 7 lipca 1994 r. — Prawo budowlane) do właściwego organu	Data i znak pozwolenia właściwego organu administracji architektoniczno-budowlanej i nadzoru budowlanego w dziedzinie górnictwa	Planowane wykonanie			Uwagi
						Stan wyjściowy	W okresie objętym planem ruchu	Termin realizacji (miesiąc, rok)	
1	2	3	4	5	6	7	8	9	10

Zestawienie powyższe opracowuje się z podziałem na 2 części:

- A — roboty kontynuowane lub przewidziane do prowadzenia w okresie obowiązywania planu ruchu, na które zakład górniczy posiada pozwolenie właściwego organu administracji architektoniczno-budowlanej i nadzoru budowlanego w dziedzinie górnictwa;
- B — roboty przewidziane do prowadzenia lub rozpoczęcia w okresie obowiązywania planu ruchu, które będą mogły być prowadzone po uprzednim uzyskaniu pozwolenia właściwego organu administracji architektoniczno-budowlanej i nadzoru budowlanego w dziedzinie górnictwa.



**Wzór nr 5**

Zakłady górnicze prowadzące w podziemnych wyrobiskach górniczych:  
podziemne bezzbiornikowe magazynowanie substancji lub podziemne  
składowanie odpadów

Zakład górniczy .....

**PLANOWANE DO WYKONANIA WYROBISKA GÓRNICZE (ROBOTY GÓRNICZE)**

Lp.	Nr załącznika (mapy)	Nazwa wyrobiska	Przeznaczenie wyrobiska	Do wykonania — mb		Rodzaj obudowy*)	Uwagi
				w całości	w okresie objętym planem ruchu		
1	2	3	4	5	6	7	8

Zakłady górnicze prowadzące w podziemnych wyrobiskach górniczych:  
podziemne bezzbiornikowe magazynowanie substancji lub podziemne  
składowanie odpadów

Zakład górniczy .....

**ZESTAWIENIE ŹRÓDEŁ ZAGROŻENIA WODNEGO**

Lp.	Numer załącznika (mapy)	Oznaczenie źródła zagrożenia wodnego	Charakterystyka źródła zagrożenia wodnego	Roboty prowadzone w zagrożeniu	Środki zabezpieczające lub sposób likwidacji
1	2	3	4	5	6

Zakłady górnicze prowadzące w podziemnych wyrobiskach górniczych:  
podziemne bezzbiornikowe magazynowanie substancji lub podziemne  
składowanie odpadów

Zakład górniczy .....

GOSPODARKA WODNO-ŚCIEKOWA

Lp.	Wskaźnik (m <sup>3</sup> /d)
1.	Dopływ wody, w tym:
2.	— woda słodka
3.	— woda zasolona
4.	Zrzut wody niewykorzystanej
5.	Woda zagospodarowana na:
6.	— cele przemysłowe pod powierzchnią
7.	— cele przemysłowe na powierzchni
8.	— cele socjalne związane z ruchem zakładu górniczego
9.	— cele własne pozaruchowe
10.	— sprzedaż
11.	Zrzut ścieków po wykorzystaniu wody
12.	Zrzut wody wykorzystanej i niewykorzystanej, w tym:
13.	— do wód powierzchniowych
14.	— do ziemi lub górotworu
15.	— do kanalizacji

Uwagi:

- 1) dane liczbowe w zaokrągleniu do liczb całkowitych
- 2) występujące zależności:  
 $1 = 2+3$   
 $1 = 4+5$   
 $5 = 6+7+8+9+10$   
 $12 = 4+11$   
 $5 \geq 11$
- 3) dane średnioroczne

PLAN RUCHU ZAKŁADU WYKONUJĄCEGO ROBOTY GEOLOGICZNE  
NIEPOLEGAJĄCE NA BADANIACH GEOFIZYCZNYCH WYMAGAJĄCYCH  
UŻYCIA ŚRODKÓW STRZAŁOWYCH

1. Nazwa i dane teleadresowe:\*)

1) przedsiębiorcy lub podmiotu, który uzyskał decyzję o zatwierdzeniu projektu robót geologicznych, lub podmiotu, który zgłosił projekt robót geologicznych obejmujący wyłącznie wiercenia w celu wykorzystywania ciepła Ziemi;

2) zakładu;

3) podmiotu wykonującego powierzone czynności w ruchu zakładu.

2. Cel i zakres wykonywanej roboty geologicznej.

3. Podstawowe dane techniczne maszyn i urządzeń niezbędnych do wykonania prac, w szczególności urządzeń wiertniczych. Charakterystyka obiektów budowlanych zakładu.

4. Podstawowe dane techniczne stosowanych urządzeń energetycznych. Podstawowe i rezerwowe zasilanie w energię elektryczną.

5. Opis robót montażowych i demontażowych wiertni lub jednostki morskiej.

6. Charakterystyka zagrożeń naturalnych oraz zagrożeń ze strony wód opadowych.

7. Charakterystyka zagrożenia pożarowego i zagrożenia wybuchem.

8. Opis zabezpieczenia miejsca ujawnienia przedmiotu o charakterze zabytku.

9. Sposoby łączności.

10. Zakres prac pomiarowych, badawczych, w szczególności geofizycznych, hydrogeologicznych, technicznych oraz innych prac przewidywanych do wykonania w otworach w czasie wiercenia i po zakończeniu wiercenia.

11. Rodzaje płuczek.

12. Przewidywane zabiegi specjalne w otworach, w szczególności szczelinowanie, dla oczyszczania strefy przyotworowej oraz intensyfikacji przyływu i uszczelnień. Charakterystyka płynów stosowanych podczas zabiegów specjalnych.

13. Zakres i sposób stosowania zamkniętych źródeł promieniowania jonizującego oraz środków strzałowych.

14. Sposób dostarczania wody dla celów przemysłowych oraz sposób magazynowania i odprowadzania odpadów płuczkowych lub ścieków.

15. Sposób przeprowadzania badań po zakończeniu wiercenia oraz przewidywany okres prowadzenia testów produkcyjnych w odwiertach.

16. Sposób i termin likwidacji odwiertu albo sposób zabezpieczenia odwiertu do czasu przekazania go do eksploatacji. Zasady i tryb postępowania związanego z przekazaniem odwiertu do eksploatacji.

---

\*) Zmiana w trybie art. 109 ust. 1 pkt 2 ustawy z dnia 9 czerwca 2011 r. — Prawo geologiczne i górnicze.

17. Przewidywane środki, w tym organizacyjne i techniczne, niezbędne do zapewnienia bezpieczeństwa pracy i bezpieczeństwa powszechnego oraz ochrony poszczególnych złóż kopalin i innych elementów środowiska, podczas wykonywania robót objętych planem ruchu oraz jeżeli roboty te będą prowadzone w granicach obszaru górniczego.

18. Ochrona środowiska, ze szczególnym uwzględnieniem zamierzeń w zakresie:

- 1) ochrony powierzchni;
- 2) rekultywacji gruntów po robotach geologicznych;
- 3) gospodarki odpadami;
- 4) gospodarki wodno-ściekowej, ochrony wód podziemnych i powierzchniowych;
- 5) ochrony powietrza przed zanieczyszczeniem (urządzenia ochrony powietrza, zamierzenia w zakresie ograniczenia emisji substancji wprowadzanych do powietrza w sposób zorganizowany i niezorganizowany);
- 6) ochrony przed hałasem i wibracjami przenikającymi do środowiska (urządzenia ochronne, zamierzenia w zakresie ograniczenia hałasu i wibracji przenikających do środowiska);
- 7) przechowywania substancji toksycznych i źródeł promieniowania jonizującego.

19. Czynniki szkodliwe dla zdrowia: zapylenie, hałas, wibracja, temperatura, substancje toksyczne. Miejsca i źródła ich występowania. Profilaktyka.

20. Organizacja opieki lekarskiej, w tym udzielanie pierwszej pomocy przedmedycznej.

21. Szkolenie załogi.

Plan ruchu zakładu wykonującego roboty geologiczne na obszarach morskich Rzeczypospolitej Polskiej, nie obejmuje pkt 8 oraz dodatkowo obejmuje zagadnienia ujęte w pkt 22—26:

22. Zasady współdziałania z obsadą morską jednostki, z której będą wykonywane roboty geologiczne, w tym współdziałanie w zakresie ratownictwa górniczego i morskiego. Organizacja ratownictwa w przypadku konieczności opuszczenia morskiej jednostki oraz system alarmowy i rodzaj wyposażenia ratunkowego.

23. Dane lokalizacyjne odwiertu, głębokość morza w tym miejscu oraz warunki posadowienia lub kotwiczona jednostki morskiej, z której będą prowadzone roboty geologiczne.

24. Charakterystyka jednostki morskiej, z której prowadzone będą roboty geologiczne: rodzaj i typ, zasadnicze wyposażenie, główne parametry techniczne.

25. Opis wyposażenia nautycznego, oznakowania optycznego, systemów sygnalizacji optycznej i akustycznej.

26. Opis transportu ludzi, sprzętu i materiałów.

### **Załączniki do planu ruchu**

1. Struktura organizacyjna zakładu, z określeniem stanowisk osób kierownictwa i dozoru ruchu.

2. Odpis koncesji, a w przypadku wykonywania robót geologicznych niewymagających koncesji — decyzja właściwego organu administracji geologicznej zatwierdzająca projekt robót geologicznych.

Oświadczenie przedsiębiorcy o przyjęciu bez sprzeciwu projektu robót geologicznych przez starostę, jeżeli roboty geologiczne obejmują wyłącznie wiercenia w celu wykorzystania ciepła Ziemi.

3. Projekt (projekty) geologiczno-techniczny otworu — według wzoru nr 1.

4. Mapa sytuacyjno-wysokościowa powierzchni w skali zapewniającej czytelność przedstawianej treści, z naniesioną lokalizacją otworów oraz ich oznaczeniem, a także lokalizacją obiektów budowlanych.

5. Schematy ideowe zasilania wiertni w energię elektryczną.

Plan ruchu zakładu wykonującego roboty geologiczne na obszarach morskich Rzeczypospolitej Polskiej nie obejmuje załączników 3 i 4. Do tego planu ruchu dodatkowo załącza się dokumenty wymienione w pkt 6—9:

6. Projekt geologiczno-techniczny otworu — według wzoru nr 2.

7. Mapa batymetryczna dna morskiego w skali nie mniejszej niż 1 : 25 000, z naniesieniem:

- 1) granic obszaru i terenu górniczego;
- 2) granic udokumentowania złoża;
- 3) lokalizacji odwiertów;
- 4) rurociągów i instalacji podwodnych.

8. Strefy zagrożenia pożarowego i zagrożenia wybuchem, naniesione na planie części jednostki morskiej, z której będą wykonywane roboty eksploatacyjne.

9. Plan zwalczania rozlewów olejowych i likwidacji zagrożeń dla środowiska, skoordynowany z Krajowym Planem Zwalczania Zagrożeń i Zanieczyszczeń Środowiska Morskiego, uzgodniony z właściwym terytorialnie organem administracji morskiej oraz Morską Służbą Poszukiwania i Ratownictwa.

PROJEKT GEOLOGICZNO-TECHNICZNY OTWORU .....  
 Objętego koncesją lub projektem robót geologicznych .....  
 Wydaną (zatwierdzonym) przez .....  
 decyzją nr .....z dnia .....

Przedsiębiorca .....  
 Wykonawca wiercenia .....

Zaliczenie otworu wiertniczego do:  
 – klasy zagrożenia erupcyjnego .....  
 – kategorii zagrożenia siarkowodorowego .....  
 Cel wiercenia .....  
 Projektowana głębokość .....

Plan usytuowania wiertnicy oraz miejsca  
 składowania odpadów wiertniczych.  
 Skala 1:500 lub 1: 1 000  
 Teren zakładu


Wiertnica — typ .....  
 Wieża — typ .....wysokość .....  
 Udźwig ..... kG  
 Uzbrojenie wylotu otworu wiertniczego  
 w urządzeniu przeciwerupcyjne:

Wykaz urządzeń i zabudowań wiertni:  
 1. ....  
 2. ....  
 3. ....  
 .....

Część geologiczna								Część techniczna								
Skala głębokości	Stratygrafia	Profil litologiczny		Przewidywane zaleganie poziomów ropy i gazu, wody oraz innych kopalin	Dane dotyczące poziomów nasyconych			Utrudnienia wiertnicze, ucieczki płuczki, zaciśnięcie otworu, sypania, dopuszczalne krzywizny	Przewidywane pomiary, badania, próby	Przewidywana konstrukcja otworu (zarurowanie, zafiltrowanie, uszczelnienie rur)	Rodzaj projektowanej płuczki	Rodzaj świdra rdzeniówki	Parametry wiercenia			Inne uwagi i zalecenia
		graficznie	opis		porowatość	gradienty ciśnień	gradienty szczelinowania						Nacisk / ton	Obrotы świdra/min.	Wydatek płuczki dm <sup>3</sup> /s	
1	2	3	4	5	6	7	8	9	10	11	12	13	14	15	16	17

Uwaga

1. Oznaczenie graficzne: skał, wód, solanek, ropy, gazu, węgla i innych kopalin — według stosowanych norm.
2. Znaki umowne:



3. Dla otworów hydrogeologicznych, studziennych i geologiczno-inżynierskich dopuszcza się sporządzanie jednego projektu geologiczno-technicznego obejmującego wykonanie grupy otworów wiertniczych na tym samym terenie o podobnych warunkach geologicznych oraz o podobnej konstrukcji otworu.
4. Zmiany w konstrukcji i technologii wiercenia otworu mogą być wprowadzane do dostosowania do nawierconych warunków geologicznych, w porozumieniu ze służbą geologiczną przedsiębiorcy, decyzją kierownika ruchu zakładu wykonującego roboty geologiczne.



Zakłady wykonujące roboty geologiczne  
obszarach morskich Rzeczypospolitej Polskiej

PROJEKT GEOLOGICZNO-TECHNICZNY OTWORU .....  
Objętego koncesją lub projektem robót geologicznych .....  
Wydaną (zatwierdzonym) przez .....  
decyzją nr .....z dnia .....

Przedsiębiorca .....  
Wykonawca wiercenia .....

Zaliczenie otworu wiertniczego do:  
— klasy zagrożenia erupcyjnego .....  
— kategorii zagrożenia siarkowodorowego .....  
Cel wiercenia .....  
Projektowana głębokość .....


Podstawowe dane techniczne morskiej  
jednostki wiertniczej:  
.....  
.....  
.....  
.....  
.....  
.....

Wiertnica — typ .....  
Wieża — typ ..... wysokość .....  
Udźwig ..... kG  
Uzbrojenie wylotu otworu wiertniczego  
w urządzenia przeciwerupcyjne:

Część geologiczna										Część techniczna						Inne uwagi i zalecenia
Skala głębokości	Stratygrafia	Profil litologiczny		Przewidywane zaleganie poziomów ropy i gazu, wody oraz innych kopalin	Dane dotyczące poziomów nasyconych			Utрудnienia wiertnicze, ucieczki płuczki, zaciskanie otworu, sypania, dopuszczalne krzywizny	Przewidywane pomiary, badania, próby	Przewidywana konstrukcja otworu (zarurowanie, zafiltrowanie, uszczelnienie rur)	Rodzaj projektowanej płuczki	Rodzaj świdra rdzeniówki	Parametry wiercenia			
		graficznie	opis		porowatość	gradienty ciśnień	gradienty szczelinowania						Nacisk / ton	Obroty świdra/min.	Wydatek płuczki dm <sup>3</sup> /s.	
1	2	3	4	5	6	7	8	9	10	11	12	13	14	15	16	17

Uwaga:

- Oznaczenie graficzne: skał, wód, solanek, ropy, gazu, węgla i innych kopalin — według obowiązujących norm.
- Znaki umowne:



- Zmiany w konstrukcji i technologii wiercenia otworu mogą być wprowadzane w celu dostosowania do nawierconych warunków geologicznych, w porozumieniu ze służbą geologiczną przedsiębiorcy, decyzją kierownika ruchu zakładu wykonującego roboty geologiczne.

PLAN RUCHU ZAKŁADU WYKONUJĄCEGO ROBOTY GEOLOGICZNE, POLEGAJĄCE NA  
BADANIACH GEOFIZYCZNYCH WYMAGAJĄCYCH UŻYCIA ŚRODKÓW STRZAŁOWYCH

1. Nazwa i dane teleadresowe:\*)

- 1) przedsiębiorcy lub podmiotu, który uzyskał decyzję o zatwierdzeniu projektu robót geologicznych;
- 2) zakładu;
- 3) podmiotu wykonującego powierzone czynności w ruchu zakładu.

2. Sposoby łączności zakładu.

3. Cel i zakres robót geologicznych.

4. Rodzaj stosowanych wiertnic oraz pozostałe wyposażenie techniczne związane z wierceniem.

5. Wiercenie otworów strzałowych, ich konstrukcja, przewidywane głębokości.

6. Sposób odprowadzenia odpadów płuczkowych i ścieków oraz składowania odpadów.

7. Opis sposobu zabezpieczenia wyrobiska w przypadku ujawnienia przedmiotu o charakterze zabytku.

8. Zasady bezpiecznego transportu i magazynowania środków strzałowych.

9. Rodzaj stosowanych środków strzałowych i sprzętu strzałowego. Składy materiałów wybuchowych — typy składów, ich lokalizacja, ilość środków strzałowych, które mogą być przechowywane.

10. Prace przygotowawcze poprzedzające roboty strzałowe, w szczególności zasady zawiadamiania, wyznaczania stref zagrożenia oraz zabezpieczania ludzi, mienia oraz ciągłości ruchu zakładu przed skutkami robót strzałowych.

11. Rodzaj i sposób wykonywania robót strzałowych. Rejony wyłączone z wykonywania robót strzałowych ze względu na ochronę obiektów i infrastruktury technicznej. Uzgodnienia z użytkownikami obiektów i instalacji infrastruktury technicznej.

12. Likwidacja otworów strzałowych.

13. Przewidywane środki, w tym organizacyjne i techniczne, niezbędne do zapewnienia bezpieczeństwa pracy i bezpieczeństwa powszechnego oraz ochrony poszczególnych złóż kopalin i innych elementów środowiska, podczas wykonywania robót objętych planem ruchu oraz jeżeli roboty te będą prowadzone w granicach obszaru górniczego.

14. Ochrona środowiska, ze szczególnym uwzględnieniem zamierzeń w zakresie:

- 1) ochrony powierzchni;
- 2) rekultywacji terenów po robotach geologicznych;
- 3) gospodarki odpadami;
- 4) gospodarki wodno-ściekowej, ochrony wód podziemnych i powierzchniowych;
- 5) ochrony powietrza przed zanieczyszczeniem (urządzenia ochrony powietrza, zamierzenia w zakresie ograniczenia emisji substancji wprowadzanych do powietrza w sposób zorganizowany i niezorganizowany);

---

\*) Zmiana w trybie art. 109 ust. 1 pkt 2 ustawy z dnia 9 czerwca 2011 r. — Prawo geologiczne i górnicze.

6) ochrony przed hałasem i wibracjami przenikającymi do środowiska (urządzenia ochronne, zamierzenia w zakresie ograniczenia hałasu i wibracji przenikających do środowiska);

7) przechowywania substancji toksycznych i źródeł promieniowania jonizującego.

15. Czynniki szkodliwe dla zdrowia: zapylenie, hałas, wibracja, temperatura, substancje toksyczne i promieniotwórcze. Miejsca i źródła ich występowania. Profilaktyka.

16. Opis szczególnych przedsięwzięć w zakresie ochrony przeciwpożarowej.

17. Organizacja opieki lekarskiej, w tym udzielanie pierwszej pomocy przedmedycznej.

18. Szkolenie załogi.

### **Załączniki do planu ruchu**

1. Struktura organizacyjna zakładu, z określeniem stanowisk osób kierownictwa i dozoru ruchu.

2. Mapa sytuacyjno-wysokościowa powierzchni, w skali zapewniającej czytelność przedstawianej treści, z oznaczeniem profili z otworami strzałowymi, naniesieniem granic istniejących obszarów górniczych oraz lokalizacji obiektów wymagających szczególnej ochrony.

PLAN RUCHU LIKWIDOWANEGO (LIKWIDOWANEJ OZNACZONEJ CZĘŚCI)  
PODZIEMNEGO ZAKŁADU GÓRNICZEGO

1. Podstawowe dane dotyczące przedsiębiorcy i zakładu górniczego:

- 1) nazwa i dane teleadresowe przedsiębiorcy i zakładu górniczego;\*)
- 2) podstawowe wskaźniki charakteryzujące zakład górniczy — według wzoru nr 1.

2. Podstawowe obiekty, maszyny i urządzenia zakładu górniczego:

- 1) ogólny opis, charakterystyka i dane techniczne;
- 2) zestawienie danych technicznych i parametrów ruchu urządzeń wyciągowych w szybach i szybikach oraz stacji wentylatorów głównych — według wzorów nr 2 i 3.

3. Zasilanie zakładu górniczego i jego podstawowych obiektów w energię elektryczną.

4. Charakterystyka terenu zakładu górniczego z określeniem obiektów budowlanych zakładu górniczego.

5. Projektowane roboty budowlane w zakresie rozbiórki obiektów budowlanych zakładu górniczego — według wzoru nr 4. Zestawienie obiektów budowlanych zakładu górniczego, nieprzeznaczonych do rozbiórki, dla których przewiduje się inne formy zagospodarowania i użytkowania — według wzoru 5.

6. Składy materiałów wybuchowych — typy składów, ich lokalizacja, ilość środków strzałowych, które mogą być przechowywane, oraz sposób przewietrzania.

7. Przewidywane zmiany charakteru i kolejności likwidacji podstawowych obiektów, maszyn i urządzeń zakładu górniczego.

8. Okres likwidacji zakładu górniczego, w tym: przewidywane terminy rozpoczęcia likwidacji zakładu górniczego, rozpoczęcia likwidacji podstawowych obiektów, maszyn i urządzeń zakładu górniczego, zakończenia eksploatacji i zakończenia likwidacji zakładu górniczego oraz terminy rozpoczęcia i zakończenia rekultywacji gruntów po działalności górniczej.

9. Opis robót górniczych związanych z likwidacją zakładu górniczego lub jego oznaczonej części, zabezpieczeniem sąsiednich złóż kopalin oraz wyrobisk sąsiednich zakładów górniczych, wraz z opisem partii złoża lub pokładów, w których roboty te będą prowadzone — według wzoru nr 6.

10. Sposób likwidacji szybów i szybików oraz innych wyrobisk górniczych, mających połączenie z powierzchnią.

11. Sposób likwidacji wyrobisk niewymienionych w pkt 10, ze szczególnym uwzględnieniem przewidywanego zakresu zastosowania podsadzki, w tym:

- 1) zakres stosowania poszczególnych rodzajów podsadzki lub mieszanin doszczelniających;
- 2) stosowane technologie podsadzania lub doszczelniania, podstawowe parametry techniczne i eksploatacyjne instalacji oraz urządzeń do wytwarzania i transportu podsadzki oraz mieszanin doszczelniających, a także sposób odprowadzania i oczyszczania wody podsadzkowej;
- 3) zakres i częstotliwość monitorowania podsadzania lub doszczelniania rejonu.

12. Planowane do likwidacji wyrobiska udostępniające i wyrobiska przygotowawcze — według wzoru nr 7 — oraz wykaz i harmonogram wyrobisk górniczych przewidzianych do likwidacji.

---

\*) Zmiana w trybie art. 109 ust. 1 pkt 2 ustawy z dnia 9 czerwca 2011 r. — Prawo geologiczne i górnicze.

13. Roboty wiertnicze.

14. Sposób zagospodarowania kopaliny uzyskanej w trakcie robót likwidacyjnych.

15. Sposób zabezpieczenia niewykorzystanej części złoża kopaliny oraz sąsiednich złóż kopaliny.

16. Przewietrzanie:

1) sposoby regulacji i zabezpieczeń:

a) grupowych i rejonowych prądów powietrza,

b) połączeń pomiędzy prądami powietrza doprowadzanymi od szybu wdechowego a odprowadzanymi do szybu wydechowego,

c) podsieci wentylacyjnych;

2) rejonu przewietrzane prądem powietrza sprowadzonym na upad, wyrobiska przewietrzane na upad, zastosowane środki bezpieczeństwa;

3) rejonu przewietrzane poniżej poziomu udostępnienia;

4) otwory równoznaczne podsieci wentylacyjnych oraz otwory równoznaczne dla optymalnej pracy wentylatorów głównego przewietrzania;

5) harmonogram niezbędnych robót związanych ze zmianami w sieci wentylacyjnej;

6) połączenia wentylacyjne z sąsiednimi zakładami górniczymi.

17. Zagrożenie metanowe: przewidywane kształtowanie się i sposoby usuwania zagrożenia w miarę postępu likwidacji, z uwzględnieniem odmetanowania, metanometrii automatycznej, a także wpływu zagrożenia na powierzchnię po likwidacji zakładu górniczego.

18. Zagrożenie tąpniętami: przewidywane kształtowanie się i sposoby usuwania zagrożenia w miarę postępu likwidacji.

19. Zagrożenie wyrzutami gazów i skał: przewidywane kształtowanie się i sposoby usuwania zagrożenia w miarę postępu likwidacji.

20. Zagrożenie wybuchem pyłu węglowego: przewidywane kształtowanie się i sposoby usuwania zagrożenia w miarę postępu likwidacji.

21. Zagrożenie pożarowe:

1) pożarami endogenicznymi:

a) ocena zagrożenia pożarowego oraz profilaktyka,

b) zestawienie pól pożarowych z podaniem powierzchni w m<sup>2</sup>, otamowanych zasobów w Mg oraz daty powstania pola,

c) plan likwidacji pól pożarowych;

2) metody zapobiegania pożarom egzogenicznym.

22. Zagrożenie wodne i warunki hydrogeologiczne:

1) charakterystyka zagrożenia wodnego;\*)

2) zestawienie źródeł zagrożenia wodnego dla planowanych robót likwidacyjnych — według wzoru nr 8;

3) przewidywane kształtowanie się zagrożenia wodnego związanego z likwidacją zakładu górniczego lub jego oznaczonej części dla czynnych wyrobisk zakładu górniczego i sąsiednich zakładów górniczych oraz sposób ich zabezpieczenia;

- 4) wpływ zmian warunków hydrogeologicznych związanych z likwidacją na wody podziemne i powierzchniowe, w tym ujęcia wód wykorzystywanych do zaopatrzenia ludności w wodę przeznaczoną do spożycia;
- 5) planowany sposób kontroli zmian warunków hydrogeologicznych w górotworze w trakcie prowadzenia likwidacji i po jej zakończeniu.

23. Zagrożenie substancjami promieniotwórczymi: przewidywane kształtowanie się stanu zagrożenia substancjami promieniotwórczymi.

24. Zagrożenie klimatyczne: przewidywane kształtowanie się i sposoby usuwania zagrożenia w miarę postępu likwidacji.

25. Technika robót strzałowych:

- 1) metody wykonywania robót strzałowych;
- 2) organizacja służby strzałowej.

26. Ochrona środowiska. Zamierzenia w zakresie ograniczenia i usuwania ujemnych wpływów działalności zakładu górniczego.

W szczególności uwzględnia się:

- 1) zabezpieczenia wyrobisk górniczych udostępniających złoże z powierzchni;
- 2) kierunki i sposób rekultywacji gruntów po działalności górniczej;
- 3) określenie kategorii przydatności terenu do zabudowy po zakończeniu działalności górniczej;
- 4) sposób ochrony wód podziemnych i powierzchniowych, w tym ujęć wód wykorzystywanych do zaopatrzenia ludności w wodę przeznaczoną do spożycia;
- 5) wpływ likwidacji zakładu górniczego na środowisko oraz znajdujące się na powierzchni obiekty i urządzenia;
- 6) sposób przeciwdziałania zmianom stosunków wodnych na powierzchni po zatopieniu wyrobisk zakładu górniczego i podniesieniu poziomu wód gruntowych, z uwzględnieniem metod i środków zapobiegających powstawaniu zalewisk i podtopień terenów powierzchni;
- 7) sposób zabezpieczenia obiektów, urządzeń lub wyrobisk stanowiących zabytki;
- 8) sposób zabezpieczenia przed niekontrolowaną emisją gazów kopalnianych;
- 9) zasady postępowania z odpadami oraz masami ziemnymi lub skalnymi powstałymi w związku z likwidacją zakładu górniczego lub jego oznaczonej części;
- 10) gospodarkę wodno-ściekową i ogólne zamierzenia w tym zakresie w związku z likwidacją zakładu górniczego lub jego oznaczonej części — według wzoru nr 9.

27. Czynniki szkodliwe dla środowiska pracy: hałas, wibracja, warunki klimatyczne, substancje toksyczne oraz zapylenie. Miejsca i źródła ich występowania. Profilaktyka.

28. Organizacja opieki lekarskiej, w tym udzielanie pierwszej pomocy przedmedycznej.

29. Szkolenie załogi.

### **Załączniki do planu ruchu**

1. Struktura organizacyjna zakładu górniczego, z określeniem stanowisk osób kierownictwa i dozoru ruchu.

2. Harmonogram likwidacji zakładu górniczego lub jego oznaczonej części.

3. Mapa sytuacyjno-wysokościowa powierzchni w granicach terenu górniczego w skali nie mniejszej niż 1 : 5 000, a w uzasadnionych przypadkach w skali 1 : 10 000, przedstawiająca sytuację i zagospodarowanie powierzchni w granicach terenu górniczego, z naniesieniem granic obszaru i terenu górniczego, obiektów budowlanych zakładu górniczego, wyrobisk mających połączenia z powierzchnią, obszarów płytkiej eksploatacji górniczej, miejsc występowania deformacji nieciągłych, niecek bezodpływowych, granic terenów wymagających rekultywacji, kategorii wpływów dokonanej eksploatacji górniczej, obniżen sumarycznych (całkowitych) i kategorii przydatności terenu do zabudowy po zakończeniu działalności górniczej.

4. Mapy wyrobisk górniczych w skali nie mniejszej niż 1 : 5 000, z naniesieniem:

- 1) planowanych robót górniczych w związku z likwidacją zakładu górniczego lub jego oznaczonej części;
- 2) granic części złoża w danym obszarze górniczym, eksploatowanego przez inny zakład górniczy.

Na mapach wyrobisk górniczych nanosi się również:

- 3) pola pożarowe, tamy pożarowe oraz tamy bezpieczeństwa;
- 4) źródła zagrożenia wodnego, kierunki spływu wód, progi przelewowe z sąsiednimi zakładami górniczymi, filary bezpieczeństwa oraz tamy wodne;
- 5) stopnie zagrożenia wodnego;\*<sup>1)</sup>
- 6) krawędzie pozostawionych części pokładów wyżej i niżej leżących, które mogą mieć wpływ na roboty likwidacyjne;
- 7) główne, grupowe i rejonowe prądy powietrza;
- 8) kategorie zagrożenia metanowego;\*<sup>1)</sup>
- 9) stopnie zagrożenia klimatycznego;\*<sup>1)</sup>
- 10) stopnie zagrożenia tąpnięciami;\*<sup>1)</sup>
- 11) lokalizację źródeł promieniowania jonizującego: naturalnego i sztucznego;
- 12) filary ochronne i bezpieczeństwa;
- 13) wyrobiska przewidziane do likwidacji z wykorzystaniem odpadów.

5. Przekroje geologiczne rejonów, w których są planowane górnicze roboty likwidacyjne, oraz połączenia hydrauliczne z sąsiednimi zakładami górniczymi.

6. Schemat ideowy sieci rurociągów odmetanowania z uwzględnieniem stacji odmetanowania.

7. Schematy ideowe rurociągów podsadzkowych oraz schematy instalacji służących do wykorzystywania w wyrobiskach górniczych odpadów oraz mas ziemnych lub skalnych powstałych w związku z prowadzeniem eksploatacji kopalni.

8. Schematy ideowe zasilania zakładu górniczego w energię elektryczną, parę wodną, sprężone powietrze, inne media energetyczne oraz wodę.

9. Schematy ideowe układów głównego odwadniania.

10. Schematy ideowe układów przewozu i jazdy ludzi w wyrobiskach poziomych oraz pochyłych o nachyleniu do 45°.

11. Schemat ideowy centralnych lub grupowych urządzeń klimatyzacyjnych.

12. Schematy ideowe układów rurociągów przeciwpożarowych oraz głównych rurociągów w szybach, z zaznaczeniem głównych i rezerwowych zbiorników wodnych.

13. Książka obudowy obejmująca stosowane w okresie obowiązywania planu ruchu rysunki obudowy dla wyrobisk górniczych.

14. Inwentaryzacja gruntów zakładu górniczego wymagających rekultywacji oraz przewidywany kierunek, sposób i terminy wykonania rekultywacji — według wzoru nr 10.



Likwidowany zakład górniczy .....

## PODSTAWOWE WSKAŹNIKI CHARAKTERYZUJĄCE ZAKŁAD GÓRNICZY

Lp.	Wyszczególnienie	Jednostka	Wielkość, ilość	Uwagi
1	2	3	4	5
1.	Obszar górniczy	km <sup>2</sup>		nazwa obszaru
2.	Teren górniczy	km <sup>2</sup>		nazwa terenu
3.	Udokumentowane złoża lub pokłady	szt.		
4.	Czas trwania ruchu likwidowanego zakładu górniczego	lata		
5.	Szyby wydobywcze	szt.		
6.	Szyby pomocnicze	szt.		
7.	Szyby wentylacyjne	szt.		
8.	Szyby z jazdą ludzi	szt.		
9.	Sztolnie wentylacyjne (upadowe)	szt.		
10.	Główne poziomy wydobywcze	nazwa, głębokość		
11.	Pozostałe poziomy	nazwa, głębokość		
12.	Wielkość dopływu wody	m <sup>3</sup> /min.		
13.	Pompownie:			
	— głównego odwadniania	liczba, poziom		
	— pomocnicze	liczba, poziom		
14.	Stacja geofizyki górniczej:			
	— seismologiczna	liczba kanałów		
	— seismoakustyczna	liczba geofonów		
15.	Stacja odmetanowania	lokalizacja		
16.	Dyspozytornie systemów dyspozytorskich ruchu w odniesieniu do:			
	— systemu łączności	liczba numerów		
	— systemu alarmowania	liczba numerów		
	— systemu kontroli stanu zagrożeń (gazometria)	liczba kanałów pomiarowych		
17.	Centrale systemu ogólnozakładowej łączności telefonicznej	pojemność centrali		

Likwidowany zakład górniczy .....

**ZESTAWIENIE DANYCH TECHNICZNYCH I PARAMETRÓW RUCHU  
URZĄDZEŃ WYCIĄGOWYCH W SZYBACH I SZYBIKACH**

Lp.	Szyb (szybik) i jego uzbrojenie						Urządzenia wyciągowe											Uwagi					
	Nazwa	Przeznaczenie (funkcja wentylacyjna)	Średnica tarczy	Rodzaj obudowy	Liczba urządzeń wyciągowych	Głębokość	Nazwa (przedział)	Funkcja	Głębokość ciągnięcia	Poziomy przedstawiania naczyń	Rodzaj prowadzenia naczyń	Rodzaj naczyń	Sposób ewakuacji załogi	Maszyna wyciągowa			Liny		Parametry ruchu				
														Typ i rok budowy	Rodzaj napędu i nośnika liny	Moc	Nośna: liczba, wymiary, typ		Wyrównawcza: liczba, wymiary, typ	Prędkość	Obciążenie		
1	2	3	4	5	6	7	8	9	10	11	12	13	14	15	16	17	18	19	20	21	22	23	

Likwidowany zakład górniczy .....

**ZESTAWIENIE DANYCH TECHNICZNYCH I PARAMETRÓW RUCHU  
STACJI WENTYLATORÓW GŁÓWNYCH**

Lp.	Szyb wentylacyjny — stacja wentylatorów głównych																		
	Nazwa	Typ wentylatora	Wydajność nominalna powietrza	Podciśnienie statyczne powietrza	Obroty wentylatora	Prędkość powietrza w szybie	Urządzenia rewersyjne	Aparatura kontrolno-pomiarowa		Typ silnika	Moc silnika	Napięcie	Obroty silnika	Rodzaj pracy	Urządzenia wyciągowe	Inne wyposażenie: kable, nurociągi	Przedział drabinowy	Uwagi	
								Ciągły pomiar podciśnienia statycznego powietrza przed i za zasuwą (klapą)	Prędkość powietrza przepływającego w kanale wentylacyjnym										
1	2	3	4	5	6	7	8	9	10	11	12	13	14	15	16	17	18	19	

Likwidowany zakład górniczy .....

**ZESTAWIENIE PROJEKTOWANYCH ROBÓT BUDOWLANYCH W ZAKRESIE ROZBIÓRKI  
OBIEKTÓW BUDOWLANYCH ZAKŁADU GÓRNICZEGO**

Lp.	Nazwa obiektu budowlanego	Lokalizacja	Informacje dotyczące dokumentacji technicznej (data i znak zatwierdzenia)	Data i znak zgłoszenia robót (według art. 31 ust. 2 ustawy z dnia 7 lipca 1994 r. — Prawo budowlane) do właściwego organu	Data i znak pozwolenia właściwego organu administracji architektoniczno-budowlanej i nadzoru budowlanego w dziedzinie górnictwa	Planowane wykonanie			Uwagi
						Stan wyjściowy	W okresie obowiązywania planu ruchu	Termin realizacji (miesiąc, rok)	
1	2	3	4	5	6	7	8	9	10

Zestawienie powyższe opracowuje się z podziałem na 2 części:

- A — roboty kontynuowane lub przewidziane do prowadzenia w okresie obowiązywania planu ruchu, na które zakład górniczy posiada pozwolenie właściwego organu administracji architektoniczno-budowlanej i nadzoru budowlanego w dziedzinie górnictwa;
- B — roboty przewidziane do prowadzenia lub rozpoczęcia w okresie obowiązywania planu ruchu, które będą mogły być prowadzone po uprzednim uzyskaniu pozwolenia właściwego organu administracji architektoniczno-budowlanej i nadzoru budowlanego w dziedzinie górnictwa.

Likwidowany zakład górniczy .....

ZESTAWIENIE OBIEKTÓW BUDOWLANYCH ZAKŁADU GÓRNICZEGO  
NIEPRZEZNACZONYCH DO ROZBIÓRKI

Lp.	Nazwa obiektu budowlanego	Lokalizacja	Przewidywane formy zagospodarowania i użytkowania obiektu	Uwagi
1	2	3	4	5

Likwidowany zakład górniczy .....

**OPIS PARTII ZŁOŻA LUB POKŁADÓW, W KTÓRYCH PROWADZONE BĘDĄ ROBOTY  
ZWIĄZANE Z LIKWIDACJĄ ZAKŁADU GÓRNICZEGO LUB JEGO OZNACZONEJ CZĘŚCI,  
ZABEZPIECZENIEM SĄSIEDNICH ZŁOŻ KOPALIN ORAZ WYROBISK SĄSIEDNICH  
ZAKŁADÓW GÓRNICZYCH**

1.	Złoże lub pokład, nr załącznika	
2.	Lokalizacja złoża, pokładu lub partii pokładu	
3.	Sposób udostępnienia	
4.	Nachylenie złoża lub pokładu	
5.	Grubość pokładu lub sposób zalegania złoża	
6.	Warunki hydrogeologiczne, w tym przewidywany naturalny dopływ wody	
7.	Warunki stropowe i spągowe	
8.	Uskoki i zaburzenia geologiczne	
9.	Zagrożenia naturalne	
10.	Opis planowanych robót górniczych	
11.	Uwagi	

Likwidowany zakład górniczy .....

PLANOWANE DO LIKWIDACJI WYROBISKA UDOSTĘPNIAJĄCE  
I WYROBISKA PRZYGOTOWAWCZE

Lp.	Nr załącznika (mapy)	Nazwa wrobiska	Dotychczasowe przeznaczenie wrobiska	Do likwidacji — w okresie objętym planem ruchu (mb)	Rodzaj obudowy	Uwagi
1	2	3	4	5	6	7

Likwidowany zakład górniczy .....

ZESTAWIENIE ŹRÓDEŁ ZAGROŻENIA WODNEGO  
DLA PLANOWANYCH ROBÓT LIKWIDACYJNYCH

Lp.	Numer załącznika (mapy)	Oznaczenie źródła zagrożenia wodnego	Charakterystyka źródła zagrożenia wodnego	Roboty prowadzone w zagrożeniu	Środki zabezpieczające lub sposób likwidacji
1	2	3	4	5	6



Likwidowany zakład górniczy .....

## GOSPODARKA WODNO-ŚCIEKOWA

Lp.	Wskaźnik (m <sup>3</sup> /d)
1.	Dopływ wody, w tym:
2.	— woda słodka
3.	— woda zasolona
4.	Zrzut wody niewykorzystanej
5.	Woda zagospodarowana na:
6.	— cele przemysłowe pod powierzchnią
7.	— cele przemysłowe na powierzchni
8.	— cele socjalne związane z ruchem zakładu górniczego
9.	— cele własne pozaruchowe
10.	— sprzedaż
11.	Zrzut ścieków po wykorzystaniu wody
12.	Zrzut wody wykorzystanej i niewykorzystanej, w tym:
13.	— do wód powierzchniowych
14.	— do ziemi lub górotworu
15.	— do kanalizacji

Uwagi:

- 1) dane liczbowe w zaokrągleniu do liczb całkowitych
- 2) występujące zależności:  
 $1 = 2+3$   
 $1 = 4+5$   
 $5 = 6+7+8+9+10$   
 $12 = 4+11$   
 $5 \geq 11$
- 3) dane średnioroczne

Likwidowany zakład górniczy .....

INWENTARYZACJA GRUNTÓW ZAKŁADU GÓRNICZEGO WYMAGAJĄCYCH REKULTYWACJI  
ORAZ PRZEWIDYWANY KIERUNEK, SPOSÓB I TERMINY WYKONANIA REKULTYWACJI

Numer ewidencyjny działki	Powierzchnia gruntów wymagających rekultywacji [ha]	Rekultywacja			Uwagi
		Kierunek, sposób	Termin		
			rozpoczęcia	zakończenia	
1	2	4	5	6	7

PLAN RUCHU LIKWIDOWANEGO (LIKWIDOWANEJ OZNACZONEJ CZĘŚCI)  
ODKRYWKOWEGO ZAKŁADU GÓRNICZEGO

1. Podstawowe dane dotyczące przedsiębiorcy i zakładu górniczego:

- 1) nazwa i dane teleadresowe przedsiębiorcy i zakładu górniczego;\*)
- 2) wskaźniki charakteryzujące zakład górniczy — według wzoru nr 1.

2. Okres likwidacji zakładu górniczego, w tym: terminy rozpoczęcia likwidacji zakładu górniczego, rozpoczęcia likwidacji podstawowych obiektów i urządzeń zakładu górniczego, zakończenia eksploatacji i zakończenia likwidacji zakładu górniczego oraz terminy rozpoczęcia i zakończenia rekultywacji gruntów po działalności górniczej.

3. Opis terenu górniczego oraz jego zagospodarowania, z określeniem obiektów budowlanych zakładu górniczego, a także jego zmiany w okresie obowiązywania planu ruchu.

4. Charakterystyka geologiczna i hydrogeologiczna złoża. Zmiany warunków hydrogeologicznych przewidywane podczas likwidacji, z uwzględnieniem wpływów na sąsiednie zakłady górnicze oraz na warunki hydrogeologiczne wód podziemnych i powierzchniowych, w tym ujęć wód wykorzystywanych do zaopatrzenia ludności w wodę przeznaczoną do spożycia.

5. Opis planowanych sposobów zabezpieczenia niewykorzystanej części złoża kopaliny oraz sposobów zabezpieczenia sąsiednich złóż kopaliny. Zestawienie zasobów kopaliny głównej i kopaliny towarzyszących według dodatku do dokumentacji geologicznej rozliczającego zasoby złoża lub według operatu ewidencyjnego zasobów złoża kopaliny — według wzoru nr 2.

6. Opis sposobu likwidacji lub zabezpieczenia wyrobisk górniczych i zwałowisk, a w przypadku wykorzystania odpadów do likwidacji — także zakres i częstotliwość monitoringu wód. Opis robót górniczych związanych z likwidacją zakładu górniczego.

7. Organizacja robót strzałowych, stosowane metody strzelania w zakładzie górniczym, dostawa środków strzałowych, przewidywany maksymalny zasięg zagrożeń rozrzutem odłamków, działanie fal powietrza, drgań sejsmicznych, rozmieszczenie schronów strzałowych.

Składy materiałów wybuchowych — typ składów, lokalizacja, ilość środków strzałowych, które mogą być przechowywane, opis stref zagrożenia.

8. Zagrożenia naturalne:

1) zagrożenie osuwiskowe:

- a) charakterystyka zagrożenia,\*)
- b) profilaktyka;

2) zagrożenie obrywaniem się skał:

- a) charakterystyka zagrożenia,
- b) profilaktyka;

3) zagrożenie wodne:

- a) charakterystyka zagrożenia,\*)
- b) opis źródeł zagrożenia, z uwzględnieniem wód opadowych oraz wód powodziowych,

---

\*) Zmiana w trybie art. 109 ust. 1 pkt 2 ustawy z dnia 9 czerwca 2011 r. — Prawo geologiczne i górnicze.

c) profilaktyka;

4) inne zagrożenia naturalne.

9. Zagrożenie pożarowe i jego charakterystyka.

10. Zamknięte źródła promieniowania jonizującego, ich wielkości oraz miejsca występowania.

11. Rodzaje maszyn i urządzeń urabiających, ładujących i zwałujących.

12. Organizacja i sposób zabezpieczenia zakładu górniczego w przypadku czasowego wstrzymania likwidacji.

13. Zasilanie zakładu górniczego i jego podstawowych obiektów w energię elektryczną. Zasilanie rezerwowe. Oświetlenie wyrobisk.

14. Opis transportu wewnątrzzakładowego — przewozu oponowego, urządzeń odstawy, innych systemów transportu z powołaniem się na regulaminy transportu.

15. Ochrona środowiska. Zamierzenia w zakresie ograniczania i usuwania ujemnych wpływów działalności górniczej, w szczególności obejmujące:

1) profilaktykę górniczą i budowlaną oraz usuwanie szkód wyrządzonych ruchem zakładu górniczego;

2) rekultywację gruntów po działalności górniczej;

3) sposób przeciwdziałania zmianom stosunków wodnych;

4) gospodarkę odpadami oraz masami ziemnymi lub skalnymi powstałymi w związku z prowadzoną likwidacją zakładu górniczego;

5) gospodarkę wodno-ściekową, środki techniczne, ochronę oraz oczyszczanie i wykorzystanie wód;

6) ochronę powietrza przed zanieczyszczeniem (urządzenia i środki ochrony powietrza, zamierzenia w zakresie ograniczenia emisji substancji wprowadzanych do powietrza w sposób zorganizowany i niezorganizowany);

7) ochronę przed hałasem i wibracjami (urządzenia ochronne, zamierzenia w zakresie ograniczenia hałasu i wibracji przenikających do środowiska).

Opis wpływu likwidacji zakładu górniczego na środowisko oraz obiekty i urządzenia na powierzchni. Zestawienie obiektów zakładu górniczego i obiektów przewidzianych do likwidacji — według wzoru nr 3.

16. Opis przedsięwzięć związanych z ochroną wyrobisk sąsiednich zakładów górniczych.

17. Sposób zabezpieczenia lub likwidacji urządzeń technicznych, urządzeń transportowych oraz zasilania zakładu górniczego i jego podstawowych obiektów w energię elektryczną.

18. Projektowane roboty budowlane w zakresie rozbiórki obiektów budowlanych zakładu górniczego — według wzoru nr 4. Zestawienie obiektów budowlanych zakładu górniczego, nieprzeznaczonych do rozbiórki, dla których przewiduje się inne formy zagospodarowania i użytkowania — według wzoru 5.

19. Czynniki szkodliwe dla zdrowia: zapylenie, hałas, wibracja, temperatura oraz substancje toksyczne. Miejsca i źródła ich występowania. Profilaktyka.

20. Organizacja opieki lekarskiej, w tym udzielanie pierwszej pomocy przedmedycznej.

21. Szkolenie załogi.

## Załączniki do planu ruchu

1. Struktura organizacyjna zakładu górniczego, z określeniem stanowisk osób kierownictwa i dozoru ruchu. W przypadku wydobywania kopaliny na obszarach morskich Rzeczypospolitej Polskiej schemat organizacyjny uwzględnia również obsadę morską.

2. Harmonogram likwidacji zakładu górniczego.

3. Inwentaryzacja gruntów przekształconych w wyniku prowadzenia ruchu zakładu górniczego, w oparciu o aktualną mapę ewidencji gruntów, przewidywany kierunek, sposób oraz termin rozpoczęcia i zakończenia ich rekultywacji — według wzoru nr 6.

4. Mapa sytuacyjno-wysokościowa powierzchni w granicach terenu górniczego w skali, w jakiej są sporządzane mapy wyrobisk górniczych, z naniesieniem: robót likwidacyjnych i rekultywacyjnych, zwałowisk nadkładu i składowisk urobku oraz przewidywanych zmian w odniesieniu do obiektów budowlanych zakładu górniczego w okresie obowiązywania planu ruchu, zwałowisk odpadów wydobywczych i mas ziemnych lub skalnych, obiektów unieszkodliwiania odpadów wydobywczych, a także zasięgu drgań sejsmicznych, udarowej fali powietrza i rozrzutu odłamków skalnych, z równoczesnym oznaczeniem elementów zabezpieczenia strefy rozrzutu odłamków w czasie prowadzenia robót strzałowych, w szczególności posterunki zabezpieczające, zapory, schrony oraz tablice ostrzegawcze. Na mapie tej nanosi się również granice obszaru górniczego, terenu górniczego i zakładu górniczego, obszary chronione, w tym obszary ochrony oraz strefy ochronne, obiekty budowlane zakładu górniczego oraz strefy zagrożenia od składu materiałów wybuchowych. Jeżeli skład materiałów wybuchowych zlokalizowany jest poza obszarem górniczym, jego usytuowanie oraz strefy zagrożenia w miarę potrzeby przedstawia się na odrębnej mapie.

5. Mapa wyrobisk górniczych w skali nie mniejszej niż 1 : 5 000, przedstawiająca sytuację w granicach obszaru górniczego i terenu górniczego, z naniesieniem granic udokumentowania złoża, granic zasobów przemysłowych i nieprzemysłowych, filarów ochronnych, zakresu planowanych na poszczególnych poziomach robót górniczych związanych z likwidacją zakładu górniczego.

6. Charakterystyczne przekroje geologiczne złoża, w skali map wyrobisk górniczych, z zaznaczeniem granic udokumentowania złoża, granic zasobów przemysłowych i nieprzemysłowych.

7. Charakterystyczne profile wyrobisk górniczych, zwałowisk i składowisk, z uwzględnieniem minimalnych szerokości poziomów i półek, maksymalnych wysokości i kątów nachylenia skarp wyrobisk, zwałowisk i składowisk urobku i wyrobów oraz kątów generalnych zboczy, a także dopuszczalnych szerokości pasów ochronnych.

8. Schematy ideowe zasilania zakładu górniczego w energię elektryczną, parę wodną, sprężone powietrze, inne media energetyczne i wodę.

9. Schematy ideowe oraz planowane zmiany, w odniesieniu do:

1) urządzeń głównego odwadniania;

2) stałego transportu wewnątrzzakładowego i głównej odstawy.

Dodatkowe załączniki ujmowane w planie ruchu zakładu górniczego wydobywającego kopaliny na obszarach morskich Rzeczypospolitej Polskiej:

10. Mapy obrazujące sytuację w granicach obszaru i terenu górniczego w skali zapewniającej czytelność przedstawianej treści z naniesieniem granic udokumentowanego złoża i rejonów wydobywania kopaliny. Załącza się również mapę batymetryczną zakładu górniczego w nawiązaniu do linii brzegowej.

11. Plan zwalczania rozlewów olejowych na morzu, a także likwidacji zagrożeń dla środowiska, skoordynowany z Krajowym Planem Zwalczania Zagrożeń i Zanieczyszczeń na Morzu oraz uzgodniony z właściwym terytorialnie organem administracji morskiej oraz Morską Służbą Poszukiwania i Ratownictwa.

Likwidowany zakład górniczy .....

Nazwa złoża .....

## WSKAŹNIKI CHARAKTERYZUJĄCE ZAKŁAD GÓRNICZY

Lp.	Wyszczególnienie	Jednostka	Ilość	Uwagi
1.	Okres obowiązywania koncesji	lata lub rok		
2.	Obszar górniczy	km <sup>2</sup>		nazwa obszaru
3.	Teren górniczy	km <sup>2</sup>		nazwa terenu
4.	Nazwa kopaliny głównej			
5.	Nazwa kopaliny towarzyszącej			
6.	Ilość zasobów bilansowych kopaliny głównej	Mg lub m <sup>3</sup>		
7.	Ilość zasobów bilansowych kopaliny towarzyszących	Mg lub m <sup>3</sup>		
8.	Grubość nadkładu od-do	m		
9.	Miękkość złoża od-do	m		
10.	Ilość zdjętego nadkładu	m <sup>3</sup>		masy ziemne i skalne
11.	Dopuszczalne kąty nachylenia ociosów lub skarp stałych i roboczych	stopnie		
12.	Wymagany generalny kąt zboczy stałych	stopnie		
13.	Ilość poziomów na zwałowisku wewnętrznym	szt.		
14.	Ilość poziomów na zwałowisku zewnętrznym	szt.		
15.	Wymagany generalny kąt nachylenia zboczy poszczególnych zwałowisk	stopnie		
16.	Ilość ogółem: odpadów oraz mas ziemnych lub skalnych usuwanym albo przemieszczanych w związku z likwidacją zakładu górniczego	Mg lub m <sup>3</sup>		
17.	Wielkość dopływu wód	m <sup>3</sup> /h		
18.	Mineralizacja wód	mg/l		
19.	Sumaryczna ilość wód odprowadzanych do cieków powierzchniowych, w tym:	m <sup>3</sup> /h		
	— z wyrobisk,	m <sup>3</sup> /h		
	— z odwadniania zwałów	m <sup>3</sup> /h		
20.	Zagrożenia naturalne			zależnie od rodzaju kopaliny

Likwidowany zakład górniczy .....

ZESTAWIENIE ZASOBÓW KOPALINY GŁÓWNEJ I KOPALIN TOWARZYSZĄCYCH WEDŁUG  
DODATKU DO DOKUMENTACJI GEOLOGICZNEJ ROZLICZAJĄCEGO ZASOBY ZŁOŻA  
LUB WEDŁUG OPERATU EWIDENCYJNEGO ZASOBÓW ZŁOŻA KOPALINY

Stan na dzień .....

Złoże	Wyrobisko odkrywkowe	Nazwa kopaliny	Zasoby w tys. Mg lub m <sup>3</sup>					uwagi
			geologiczne	bilansowe	pozabilansowe	przemysłowe	nieprzemysłowe	
1	2	3	4	5	6	7	8	9

Likwidowany zakład górniczy .....

ZESTAWIENIE OBIEKTÓW ZAKŁADU GÓRNICZEGO  
ORAZ OBIEKTÓW PRZEWIDZIANYCH DO LIKWIDACJI

Lp.	Nazwa obiektu (urządzenia)	Lokalizacja	Dane dotyczące dokumentacji technicznej (data i znak zatwierdzenia)	Data i znak pozwolenia	Planowane wykonanie (likwidacja) (miesiąc, rok)			Uwagi
					Stan wyjściowy	W okresie objętym planem ruchu likwidowanego zakładu górniczego	Termin realizacji	
1	2	3	4	5	6	7	8	9



Likwidowany zakład górniczy .....

**ZESTAWIENIE PROJEKTOWANYCH ROBÓT BUDOWLANYCH  
W ZAKRESIE ROZBIÓRKI OBIEKTÓW BUDOWLANYCH ZAKŁADU GÓRNICZEGO**

Lp.	Nazwa obiektu budowlanego	Lokalizacja	Informacje dotyczące dokumentacji technicznej (data i znak zatwierdzenia)	Data i znak zgłoszenia robót (według art. 31 ust. 2 ustawy z dnia 7 lipca 1994 r. — Prawo budowlane) do właściwego organu	Data i znak pozwolenia właściwego organu administracji architektoniczno-budowlanej i nadzoru budowlanego w dziedzinie górnictwa	Planowe wykonanie			Uwagi
						Stan wyjściowy	W okresie objętym planem ruchu	Termin realizacji (miesiąc, rok)	
1	2	3	4	5	6	7	8	9	10

Zestawienie powyższe opracowuje się z podziałem na 2 części:

- A — roboty kontynuowane lub przewidziane do prowadzenia w okresie obowiązywania planu ruchu, na które zakład górniczy posiada pozwolenie właściwego organu administracji architektoniczno-budowlanej i nadzoru budowlanego w dziedzinie górnictwa;
- B — roboty przewidziane do prowadzenia lub rozpoczęcia w okresie obowiązywania planu ruchu, które będą mogły być prowadzone po uprzednim uzyskaniu pozwolenia właściwego organu administracji architektoniczno-budowlanej i nadzoru budowlanego w dziedzinie górnictwa.

Likwidowany zakład górniczy .....

ZESTAWIENIE OBIEKTÓW BUDOWLANYCH ZAKŁADU GÓRNICZEGO  
NIEPRZEZNACZONYCH DO ROZBIÓRKI

Lp.	Nazwa obiektu budowlanego	Lokalizacja	Przewidywane formy zagospodarowania i użytkowania obiektu	Uwagi
1	2	3	4	5

Likwidowany zakład górniczy .....

INWENTARYZACJA GRUNTÓW PRZEKSZTAŁCONYCH W WYNIKU PROWADZENIA RUCHU  
ZAKŁADU GÓRNICZEGO ORAZ PRZEWIDYWANY KIERUNEK, SPOSÓB I TERMINY  
WYKONANIA PRAC REKULTYWACYJNYCH

Numer ewidencyjny działki	Powierzchnia gruntów przekształconych działalnością górniczą [ha]		Rekultywacja			Uwagi
	Ogółem	Wymagających rekultywacji	Kierunek, sposób	Termin		
				rozpoczęcia	zakończenia	
1	2	3	4	5	6	7

PLAN RUCHU LIKWIDOWANEGO (LIKWIDOWANEJ OZNACZONEJ CZĘŚCI)  
ZAKŁADU GÓRNICZEGO WYDOBYWAJĄCEGO KOPALINY OTWORAMI WIERTNICZYMI

1. Podstawowe dane dotyczące przedsiębiorcy i zakładu górniczego:

- 1) nazwa i dane teleadresowe przedsiębiorcy i zakładu górniczego;\*)
- 2) wskaźniki charakteryzujące zakład górniczy — według wzoru nr 1.

2. Sposoby łączności: zakładu górniczego, obiektu terenowego, jednostki terenowej.

3. Podstawowe dane geologiczne i hydrogeologiczne likwidowanego złoża po zakończeniu eksploatacji.

4. Opis obszaru i terenu górniczego. Charakterystyka obiektów budowlanych likwidowanego zakładu górniczego.

5. Projektowane roboty budowlane w obiektach budowlanych likwidowanego zakładu górniczego — według wzoru nr 2. Harmonogram robót. Opis obiektów niepodlegających likwidacji oraz sposób ich zabezpieczenia.

6. Podstawowe dane techniczne urządzeń stosowanych do likwidacji zakładu górniczego, w szczególności urządzeń wiertniczych, związanych z likwidacją odwiertów.

7. Podstawowe dane techniczne urządzeń do wykonywania zabiegów specjalnych, w szczególności agregatów cementacyjnych, kompresorów oraz pomp.

8. Podstawowe dane techniczne urządzeń energetycznych, w szczególności agregatów prądotwórczych, transformatorów oraz kotłów parowych.

9. Zasilanie zakładu górniczego, jego obiektów terenowych, jednostek terenowych w energię elektryczną, parę wodną, wodę, sprężone powietrze i inne nośniki energii związane z likwidacją zakładu górniczego.

10. Zakres projektowanych likwidacji odwiertów oraz komór eksploatacyjnych.

11. Harmonogram robót likwidacyjnych.

12. Opis stref pożarowych i stref zagrożenia wybuchem.

13. Gospodarka wodno-ściekowa i ogólne zamierzenia w tym zakresie w związku z likwidacją zakładu górniczego.

14. Opis planowanych sposobów zabezpieczenia niewykorzystanej części złoża kopaliny oraz sposobów zabezpieczenia sąsiednich złóż kopaliny. Przewidywane skutki likwidacji zakładu górniczego dla środowiska, z uwzględnieniem wód podziemnych i powierzchniowych oraz stateczności powierzchni. Przedsięwzięcia chroniące wyrobiska sąsiednich zakładów górniczych.

15. Monitoring zmian ciśnienia w zlikwidowanych komorach eksploatacyjnych, sposoby likwidacji zapadlisk w obrębie wpływów eksploatacji górniczej.

16. Przewidywane środki, w tym organizacyjne i techniczne, niezbędne do zapewnienia bezpieczeństwa pracy i bezpieczeństwa powszechnego oraz ochrony poszczególnych złóż kopaliny i innych elementów środowiska, jeżeli w granicach obszaru górniczego lub w rejonie objętym likwidacją są planowane bądź prowa-

---

\*) Zmiana w trybie art. 109 ust. 1 pkt 2 ustawy z dnia 9 czerwca 2011 r. — Prawo geologiczne i górnicze.

dzone roboty związane z poszukiwaniem lub rozpoznawaniem złóż kopalin lub wód podziemnych albo jeżeli obszary górnicze sąsiadują ze sobą.

17. Ochrona środowiska, ze szczególnym uwzględnieniem zamierzeń w zakresie:

- 1) ochrony powierzchni;
- 2) rekultywacji gruntów po działalności górniczej;
- 3) gospodarki odpadami;
- 4) gospodarki wodno-ściekowej, ochrony wód podziemnych i powierzchniowych;
- 5) ochrony powietrza przed zanieczyszczeniem (urządzenia ochrony powietrza, zamierzenia w zakresie ograniczenia emisji substancji wprowadzanych do powietrza w sposób zorganizowany i niezorganizowany);
- 6) ochrony przed hałasem i wibracjami przenikającymi do środowiska (urządzenia ochronne, zamierzenia w zakresie ograniczenia hałasu i wibracji przenikających do środowiska);
- 7) przechowywania substancji toksycznych i źródeł promieniowania jonizującego.

18. Czynniki szkodliwe dla zdrowia: zapylenie, hałas, wibracja, temperatura, substancje toksyczne. Miejsca i źródła ich występowania. Profilaktyka.

19. Organizacja opieki lekarskiej, w tym udzielanie pierwszej pomocy przedmedycznej.

20. Szkolenie załogi.

W planie ruchu likwidowanego zakładu górniczego na obszarach morskich Rzeczypospolitej Polskiej, poza zagadnieniami ujętymi w pkt 1—13, 16, 17 ppkt 1 i 3—7 oraz 18—20, dodatkowo wprowadza się zagadnienia ujęte w pkt 21—26.

21. Charakterystyka jednostki morskiej, z której będą prowadzone roboty likwidacyjne, w szczególności:

- 1) rodzaj i typ;
- 2) podstawowe wyposażenie;
- 3) podstawowe parametry techniczne.

22. Dane techniczne dotyczące innych stosowanych urządzeń.

23. Opis wyposażenia nautycznego — oznakowania optycznego, systemów sygnalizacji optycznej i akustycznej.

24. Zasady współdziałania z obsadą morską jednostki, z której wykonywane będą roboty likwidacyjne, w tym współdziałanie w zakresie ratownictwa górniczego i morskiego. Organizacja ratownictwa załogi w przypadku konieczności opuszczania morskiej jednostki oraz system alarmowy i rodzaj wyposażenia ratunkowego.

25. Opis transportu ludzi, sprzętu i materiałów.

26. Dane lokalizacyjne odwiertu, głębokość morza w tym miejscu oraz warunki posadowienia lub kotwienia jednostki morskiej, z której prowadzone będą roboty likwidacyjne.

### **Załączniki do planu ruchu**

1. Struktura organizacyjna zakładu górniczego, z określeniem stanowisk osób kierownictwa oraz dozoru ruchu. W przypadku likwidacji odwiertów na obszarach morskich Rzeczypospolitej Polskiej schemat organizacyjny uwzględnia również obsadę morską, odpowiadającą etatyacji statków morskich.

2. Mapa sytuacyjno-wysokościowa powierzchni w granicach terenu górniczego w skali nie mniejszej niż 1 : 25 000, z naniesieniem:

- 1) granic obszaru i terenu górniczego;
- 2) granic udokumentowania złoża;
- 3) lokalizacji odwiertów oraz rurociągów związanych z eksploatacją kopaliny;
- 4) obszarów zasilania;
- 5) obszarów chronionych, w tym obszarów ochrony oraz stref ochronnych.

3. Mapa terenu zakładu górniczego w skali nie mniejszej niż 1 : 2000, z naniesieniem:

- 1) granic zakładu górniczego oraz obiektów budowlanych zakładu górniczego;
- 2) stref zagrożenia wybuchem i zagrożenia pożarowego;
- 3) lokalizacji odwiertów oraz rurociągów związanych z eksploatacją kopaliny.

4. Mapa sytuacyjno-wysokościowa powierzchni w granicach terenu górniczego, przedstawiająca sytuację i zagospodarowanie powierzchni w tych granicach, z naniesieniem wyrobisk mających połączenia z powierzchnią terenu, niecek bezodpływowych i kategorii przydatności terenu do zabudowy po zakończeniu działalności górniczej.

5. Wykaz obiektów nieobjętych likwidacją zakładu górniczego.

6. Schematy ideowe zasilania zakładu górniczego w energię elektryczną, parę wodną, sprężone powietrze oraz w inne nośniki energii.

7. Inwentaryzacja gruntów przekształconych działalnością górniczą, w oparciu o aktualną mapę ewidencji gruntów, oraz przewidywany zakres i terminy wykonania prac rekultywacyjnych — według wzoru nr 3.

Do planu ruchu likwidowanego zakładu górniczego wydobywającego kopaliny stałe otworami wiertniczymi dodatkowo dołącza się dokumenty wymienione w pkt 8 i 9:

8. Mapę wyrobisk górniczych w skali nie mniejszej niż 1 : 5 000, z naniesieniem:

- 1) pól eksploatacyjnych, rejonów i kierunków eksploatacji istniejących odwiertów;
- 2) filarów ochronnych;
- 3) zasięgu wpływów dokonanej eksploatacji;
- 4) stref zagrożeń;
- 5) dróg dojazdowych do odwiertów (rejonów);
- 6) rurociągów technologicznych, z podaniem zdolności przesyłowych oraz zbiorników z podaniem zdolności magazynowych.

9. Schematy konstrukcji i uzbrojenia odwiertów — napowierzchniowe i wgłębne.

W planie ruchu likwidowanego zakładu górniczego wydobywającego kopaliny ciekłe lub gazowe otworami wiertniczymi na obszarach morskich Rzeczypospolitej Polskiej pomija się załączniki nr 2—4 i 7 oraz dodatkowo dołącza się:

10. Mapę batymetryczną dna morskiego w skali nie mniejszej niż 1 : 25 000, z naniesieniem:

- 1) granic obszaru i terenu górniczego;
- 2) granic udokumentowania złoża;
- 3) lokalizacji odwiertów;

4) rurowciągów i instalacji podwodnych.

11. Strefy zagrożenia pożarowego i zagrożenia wybuchem, naniesione na planie części jednostki morskiej, z której będą wykonywane prace likwidacyjne.

12. Plan zwalczania rozlewów olejowych i likwidacji zagrożeń dla środowiska, skoordynowany z Krajowym Planem Zwalczania Zagrożeń i Zanieczyszczeń Środowiska Morskiego, uzgodniony z właściwym terytorialnie organem administracji morskiej oraz Morską Służbą Poszukiwania i Ratownictwa.

## Zakłady górnicze wydobywające kopaliny otworami wiertniczymi

Likwidowany zakład górniczy .....

## PODSTAWOWE WSKAŹNIKI CHARAKTERYZUJĄCE ZAKŁAD GÓRNICZY

Lp.	Zasadnicze wskaźniki	Jednostka	Wielkość, ilość	Uwagi
1	2	3	4	5
1.	Obszar górniczy	km <sup>2</sup>		nazwa obszaru
2.	Teren górniczy	km <sup>2</sup>		nazwa terenu
3.	Nazwa kopaliny głównej, zabezpieczenie pozostałej kopaliny			
4.	Nazwa kopaliny towarzyszącej, zabezpieczenie kopaliny towarzyszącej			
5.	Czas trwania ruchu zakładu górniczego	lata		



Likwidowany zakład górniczy .....

**ZESTAWIENIE PROJEKTOWANYCH ROBÓT BUDOWLANYCH  
W OBIEKTACH BUDOWLANYCH ZAKŁADU GÓRNICZEGO**

Lp.	Nazwa obiektu budowlanego	Lokalizacja	Informacje dotyczące dokumentacji technicznej (data i znak zatwierdzenia)	Data i znak zgłoszenia robót (według art. 31 ust. 2 ustawy z dnia 7 lipca 1994 r. — Prawo budowlane) do właściwego organu	Data i znak pozwolenia właściwego organu administracji architektoniczno-budowlanej i nadzoru budowlanego w dziedzinie górnictwa	Planowe wykonanie likwidacji			Uwagi
						Stan wyjściowy	W okresie objętym planem ruchu	Termin realizacji (miesiąc, rok)	
1	2	3	4	5	6	7	8	9	10

Zestawienie powyższe opracowuje się z podziałem na 2 części:

- A — roboty kontynuowane lub przewidziane do prowadzenia w okresie obowiązywania planu ruchu, na które zakład górniczy posiada pozwolenie właściwego organu administracji architektoniczno-budowlanej i nadzoru budowlanego w dziedzinie górnictwa;
- B — roboty przewidziane do prowadzenia lub rozpoczęcia w okresie obowiązywania planu ruchu, które będą mogły być prowadzone po uprzednim uzyskaniu pozwolenia właściwego organu administracji architektoniczno-budowlanej i nadzoru budowlanego w dziedzinie górnictwa.

Likwidowany zakład górniczy .....

**INWENTARYZACJA GRUNTÓW PRZEKSZTAŁCONYCH DZIAŁALNOŚCIĄ GÓRNICZĄ  
ORAZ PRZEWIDYWANY KIERUNEK, SPOSÓB I TERMINY WYKONANIA PRAC  
REKULTYWACYJNYCH**

Numer ewidencyjny działki	Powierzchnia gruntów przekształconych działalnością górniczą [ha]		Rekultywacja			Uwagi
	Ogółem	Wymagających rekultywacji	Sposób, kierunek	Termin		
				rozpoczęcia	zakończenia	
1	2	3	4	5	6	7

PLAN RUCHU LIKWIDOWANEGO (LIKWIDOWANEJ OZNACZONEJ CZĘŚCI)  
ZAKŁADU GÓRNICZEGO PROWADZĄCEGO W GÓROTWORZE OTWORAMI WIERTNICZYMI:  
PODZIEMNE BEZZBIORNIKOWE MAGAZYNOWANIE SUBSTANCJI LUB PODZIEMNE  
SKŁADOWANIE ODPADÓW

1. Podstawowe dane dotyczące przedsiębiorcy i zakładu górniczego:

- 1) nazwa i dane teleadresowe przedsiębiorcy i zakładu górniczego;\*)
- 2) podstawowe wskaźniki charakteryzujące zakład górniczy — według wzoru nr 1.

2. Przedmiot działalności zakładu górniczego.

3. Sposoby łączności zakładu górniczego, obiektu terenowego, jednostki terenowej.

4. Podstawowe dane geologiczne i hydrogeologiczne.

5. Opis obszaru i terenu górniczego. Charakterystyka obiektów budowlanych likwidowanego zakładu górniczego.

6. Projektowane roboty budowlane w obiektach budowlanych likwidowanego zakładu górniczego — według wzoru nr 2. Harmonogram robót. Opis obiektów niepodlegających likwidacji oraz sposób ich zabezpieczenia.

7. Podstawowe dane techniczne urządzeń stosowanych do likwidacji zakładu górniczego, w szczególności urządzeń wiertniczych, związanych z likwidacją odwiertów.

8. Podstawowe dane techniczne urządzeń do wykonywania zabiegów specjalnych, w szczególności agregatów cementacyjnych, kompresorów oraz pomp.

9. Podstawowe dane techniczne urządzeń energetycznych, w szczególności agregatów prądotwórczych, transformatorów oraz kotłów parowych.

10. Zasilanie zakładu górniczego, jego obiektów terenowych, jednostek terenowych w energię elektryczną, parę wodną, wodę, sprężone powietrze i inne nośniki energii związane z likwidacją zakładu górniczego.

11. Zakres projektowanych likwidacji odwiertów oraz komór eksploatacyjnych.

12. Harmonogram robót likwidacyjnych.

13. Opis stref pożarowych i stref zagrożenia wybuchem.

14. Gospodarka wodno-ściekowa i ogólne zamierzenia w tym zakresie w związku z likwidacją zakładu górniczego.

15. Przewidywane skutki likwidacji zakładu górniczego dla środowiska, z uwzględnieniem wód podziemnych i powierzchniowych oraz stateczności powierzchni. Przedsięwzięcia chroniące wyrobiska sąsiednich zakładów górniczych.

16. Monitoring zmian ciśnienia w zlikwidowanych komorach eksploatacyjnych oraz sposoby likwidacji zapadlisk w obrębie wpływów eksploatacji górniczej.

---

\*) Zmiana w trybie art. 109 ust. 1 pkt 2 ustawy z dnia 9 czerwca 2011 r. — Prawo geologiczne i górnicze.

17. Przewidywane środki, w tym organizacyjne i techniczne, niezbędne do zapewnienia bezpieczeństwa pracy i bezpieczeństwa powszechnego oraz ochrony poszczególnych złóż kopalin i innych elementów środowiska, jeżeli w granicach obszaru górniczego lub w rejonie objętym likwidacją są planowane bądź prowadzone roboty związane z poszukiwaniem lub rozpoznawaniem złóż kopalin lub wód podziemnych albo jeżeli obszary górnicze sąsiadują ze sobą.

18. Ochrona środowiska, ze szczególnym uwzględnieniem zamierzeń w zakresie:

- 1) ochrony powierzchni;
- 2) rekultywacji gruntów po działalności górniczej;
- 3) gospodarki odpadami;
- 4) gospodarki wodno-ściekowej, ochrony wód podziemnych i powierzchniowych;
- 5) ochrony powietrza przed zanieczyszczeniem (urządzenia ochrony powietrza, zamierzenia w zakresie ograniczenia emisji substancji wprowadzanych do powietrza w sposób zorganizowany i niezorganizowany);
- 6) ochrony przed hałasem i wibracjami przenikającymi do środowiska (urządzenia ochronne, zamierzenia w zakresie ograniczenia hałasu i wibracji przenikających do środowiska);
- 7) przechowywania substancji toksycznych i źródeł promieniowania jonizującego.

19. Czynniki szkodliwe dla zdrowia: zapylenie, hałas, wibracja, temperatura oraz substancje toksyczne. Miejsca i źródła ich występowania. Profilaktyka.

20. Organizacja opieki lekarskiej, w tym udzielanie pierwszej pomocy przedmedycznej.

21. Szkolenie załogi.

### **Załączniki do planu ruchu**

1. Struktura organizacyjna zakładu górniczego, z określeniem stanowisk osób kierownictwa oraz dozoru ruchu.

2. Mapa sytuacyjno-wysokościowa powierzchni w granicach terenu górniczego w skali nie mniejszej niż 1 : 25 000, z naniesieniem:

- 1) granic obszaru i terenu górniczego oraz granic zakładu górniczego;
- 2) granic magazynu substancji lub składowiska odpadów;
- 3) lokalizacji odwiertów i rurociągów technologicznych;
- 4) obszarów zasilania.

3. Wykaz obiektów nieobjętych likwidacją zakładu górniczego.

4. Wykaz odwiertów z podaniem ich przeznaczenia i głębokości oraz interwałów udostępnienia horyzontów magazynowych i składowych.

5. Mapa pola magazynowego lub składowego w skali nie mniejszej niż 1 : 5 000, z naniesieniem:

- 1) rejonów prowadzonej działalności;
- 2) obiektów budowlanych zakładu górniczego;
- 3) filarów ochronnych;
- 4) stref zagrożenia pożarowego i zagrożenia wybuchem;
- 5) dróg dojazdowych do odwiertów;
- 6) rurociągów technologicznych.

6. Mapa sytuacyjno-wysokościowa powierzchni w granicach terenu górniczego, przedstawiająca sytuację i zagospodarowanie powierzchni w tych granicach, z naniesieniem wyrobisk mających połączenia z powierzchnią terenu, niecek bezodpływowych i kategorii przydatności terenu do zabudowy po zakończeniu działalności górniczej.

7. Schematy konstrukcji i uzbrojenia odwiertów — napowierzchniowe i wgłębne.

8. Schematy ideowe zasilania zakładu górniczego w energię elektryczną, parę wodną, sprężone powietrze oraz w inne nośniki energii.

9. Inwentaryzacja gruntów przekształconych działalnością górniczą, w oparciu o aktualną mapę ewidencji gruntów, oraz przewidywany zakres i terminy wykonania prac rekultywacyjnych — według wzoru nr 3.

**Wzór nr 1**

Zakłady górnicze prowadzące w górotworze otworami wiertniczymi:  
podziemne bezzbiornikowe magazynowanie substancji lub podziemne  
składowanie odpadów

Likwidowany zakład górniczy .....

**PODSTAWOWE WSKAŹNIKI CHARAKTERYZUJĄCE ZAKŁAD GÓRNICZY**

Lp.	Wyszczególnienie	Jednostka	Wielkość, ilość	Uwagi
1	2	3	4	5
1.	Obszar górniczy	km <sup>2</sup>		nazwa obszaru
2.	Teren górniczy	km <sup>2</sup>		nazwa terenu
3.	Pojemność magazynu lub składowiska	m <sup>3</sup>		
4.	Wypełnienie magazynu lub składowiska	m <sup>3</sup>		
5.	Czas trwania ruchu zakładu górniczego	lata		

Zakłady górnicze prowadzące w górotworze otworami wiertniczymi:  
podziemne bezzbiornikowe magazynowanie substancji lub podziemne  
składowanie odpadów

Likwidowany zakład górniczy .....

**ZESTAWIENIE PROJEKTOWANYCH ROBÓT BUDOWLANYCH  
W OBIEKTACH BUDOWLANYCH ZAKŁADU GÓRNICZEGO**

Lp.	Nazwa obiektu budowlanego	Lokalizacja	Informacje dotyczące dokumentacji technicznej (data i znak zatwierdzenia)	Data i znak zgłoszenia robót (według art. 31 ust. 2 ustawy z dnia 7 lipca 1994 r. — Prawo budowlane) do właściwego organu	Data i znak pozwolenia właściwego organu administracji architektoniczno-budowlanej i nadzoru budowlanego w dziedzinie górnictwa	Planowe wykonanie likwidacji			Uwagi
						Stan wyjściowy	W okresie objętym planem ruchu	Termin realizacji (miesiąc, rok)	
1	2	3	4	5	6	7	8	9	10

Zestawienie powyższe opracowuje się z podziałem na 2 części:

- A — roboty kontynuowane lub przewidziane do prowadzenia w okresie obowiązywania planu ruchu, na które zakład górniczy posiada pozwolenie właściwego organu administracji architektoniczno-budowlanej i nadzoru budowlanego w dziedzinie górnictwa;
- B — roboty przewidziane do prowadzenia lub rozpoczęcia w okresie obowiązywania planu ruchu, które będą mogły być prowadzone po uprzednim uzyskaniu pozwolenia właściwego organu administracji architektoniczno-budowlanej i nadzoru budowlanego w dziedzinie górnictwa.

**Wzór nr 3**

Zakłady górnicze prowadzące w górotworze otworami wiertniczymi:  
podziemne bezzbiornikowe magazynowanie substancji lub podziemne  
składowanie odpadów

Likwidowany zakład górniczy .....

**INWENTARYZACJA GRUNTÓW PRZEKSZTAŁCONYCH DZIAŁALNOŚCIĄ GÓRNICZĄ  
ORAZ PRZEWIDYWANY KIERUNEK, SPOSÓB I TERMINY WYKONANIA PRAC  
REKULTYWACYJNYCH**

Numer ewidencyjny działki	Powierzchnia gruntów przekształconych działalnością górniczą [ha]		Rekultywacja			Uwagi
	ogółem	wymagających rekultywacji	Sposób, kierunek	Termin		
				rozpoczęcia	zakończenia	
1	2	3	4	5	6	7



PLAN RUCHU LIKWIDOWANEGO (LIKWIDOWANEJ OZNACZONEJ CZĘŚCI)  
ZAKŁADU GÓRNICZEGO PROWADZĄCEGO W PODZIEMNYCH WYROBISKACH GÓRNICZYCH:  
PODZIEMNE BEZZBIORNIKOWE MAGAZYNOWANIE SUBSTANCJI LUB PODZIEMNE  
SKŁADOWANIE ODPADÓW

1. Podstawowe dane dotyczące przedsiębiorcy i zakładu górniczego:

- 1) nazwa i dane teleadresowe przedsiębiorcy i zakładu górniczego;\*)
- 2) podstawowe wskaźniki charakteryzujące zakład górniczy — według wzoru nr 1.

2. Podstawowe obiekty, maszyny i urządzenia zakładu górniczego:

- 1) ogólny opis, charakterystyka i dane techniczne;
- 2) zestawienie danych technicznych i parametrów ruchu urządzeń wyciągowych w szybach i szybikach oraz stacji wentylatorów głównych — według wzorów nr 2 i 3.

3. Charakterystyka magazynowanych substancji lub składowanych odpadów, obejmująca:

- 1) rodzaj oraz pozycję klasyfikacyjną substancji lub odpadu;
- 2) własności fizyczne i chemiczne odpadu.

4. Zasilanie zakładu górniczego i jego podstawowych obiektów w energię elektryczną.

5. Charakterystyka terenu zakładu górniczego z określeniem obiektów budowlanych zakładu górniczego.

6. Projektowane roboty budowlane w obiektach budowlanych zakładu górniczego — według wzoru nr 4.

7. Charakterystyka geologiczna, hydrogeologiczna i geologiczno-inżynierska górotworu w obszarze górniczym wyznaczonym dla magazynowania substancji lub składowania odpadów.

8. Okres likwidacji zakładu górniczego, w tym: przewidywane terminy rozpoczęcia likwidacji zakładu górniczego, rozpoczęcia likwidacji podstawowych obiektów, maszyn i urządzeń zakładu górniczego, zakończenia eksploatacji i zakończenia likwidacji zakładu górniczego oraz terminy rozpoczęcia i zakończenia rekultywacji gruntów po działalności górniczej.

9. Niezbędne prace adaptacyjne, uszczelnianie oraz ekranizacja górotworu.

10. Opis robót górniczych związanych z likwidacją zakładu górniczego lub jego oznaczonej części, zabezpieczeniem sąsiednich złóż kopalin oraz wyrobisk sąsiednich zakładów górniczych, w tym sposób zamknięcia oraz izolacji przestrzeni magazynu lub składowiska.

11. Sposób likwidacji szybów i szybików oraz innych wyrobisk górniczych, mających połączenie z powierzchnią.

12. Sposób likwidacji wyrobisk niewymienionych w pkt 11, ze szczególnym uwzględnieniem przewidywanego zakresu zastosowania podsadzki, w tym:

- 1) zakres stosowania poszczególnych rodzajów podsadzki lub mieszanin doszczelniających;
- 2) stosowane technologie podsadzania lub doszczelniania, podstawowe parametry techniczne i eksploatacyjne instalacji oraz urządzeń do wytwarzania i transportu podsadzki oraz mieszanin doszczelniających, a także sposób odprowadzania i oczyszczania wody podsadzkowej;

---

\*) Zmiana w trybie art. 109 ust. 1 pkt 2 ustawy z dnia 9 czerwca 2011 r. — Prawo geologiczne i górnicze.

3) zakres i częstotliwość monitorowania podszadzenia lub doszczelniania rejonu.

13. Planowane do likwidacji wyrobiska górnicze — według wzoru nr 5 — oraz wykaz i harmonogram wyrobisk górniczych przewidzianych do likwidacji.

14. Opis zagospodarowania powierzchni w granicach terenu górniczego.

15. Wpływ działalności na środowisko oraz przedsięwzięcia podjęte w celu ochrony środowiska.

16. Roboty wiertnicze dla celów technologicznych.

17. Przewietrzanie:

1) sposoby regulacji i zabezpieczeń:

a) grupowych i rejonowych prądów powietrza,

b) połączeń pomiędzy prądami powietrza doprowadzanymi od szybu wdechowego a odprowadzanymi do szybu wydechowego,

c) podsieci wentylacyjnych;

2) rejonu przewietrzane prądem powietrza sprowadzonym na upad, wyrobiska przewietrzane na upad, zastosowane środki bezpieczeństwa;

3) rejonu przewietrzane poniżej poziomu udostępnienia;

4) otwory równoznaczne podsieci wentylacyjnych oraz otwory równoznaczne dla optymalnej pracy wentylatorów głównego przewietrzania;

5) harmonogram niezbędnych robót związanych ze zmianami w sieci wentylacyjnej;

6) połączenia wentylacyjne z sąsiednimi zakładami górniczymi.

18. Zagrożenie metanowe:

1) charakterystyka zagrożenia metanowego;\*)

2) metanonośność w pokładach lub ich częściach, a w odniesieniu do zakładów górniczych prowadzących działalność w wyrobiskach solnych — gazonośność złoża lub jego części;

3) metanowość bezwzględna zakładu górniczego;

4) monitorowanie oraz profilaktyka i usuwanie zagrożenia metanowego.

19. Zagrożenie wyrzutami gazów i skał:

1) charakterystyka zagrożenia wyrzutami gazów i skał;\*)

2) rozpoznawanie zagrożenia i profilaktyka;

3) sposób wykonywania robót strzałowych.

20. Zagrożenie wybuchem pyłu węglowego:

1) charakterystyka zagrożenia wybuchem pyłu węglowego;\*)

2) profilaktyka.

21. Zagrożenie pożarowe:

1) pożarami endogenicznymi: ocena zagrożenia pożarowego, rozpoznawanie i profilaktyka, zestawienie pól pożarowych;

2) pożarami egzogenicznymi: metody zapobiegania.

22. Zagrożenie tąpnięciami:

1) charakterystyka zagrożenia tąpnięciami;\*)

2) monitorowanie oraz profilaktyka i usuwanie zagrożenia tapaniami.

23. Zagrożenie wodne i warunki hydrogeologiczne:

- 1) charakterystyka zagrożenia wodnego;\*<sup>1)</sup>
- 2) zestawienie źródeł zagrożenia wodnego — według wzoru nr 6;
- 3) przewidywane kształtowanie się zagrożenia wodnego związanego z magazynowaniem substancji lub składowaniem odpadów;
- 4) przewidywane kształtowanie się zagrożenia wodnego ze strony wód powodziowych dla zakładu górniczego, sposoby zabezpieczenia obiektów i wyrobisk górniczych przed skutkami powodzi.

24. Zagrożenie substancjami promieniotwórczymi:

- 1) charakterystyka zagrożenia substancjami promieniotwórczymi;\*<sup>2)</sup>
- 2) monitorowanie.

25. Ochrona środowiska. Zamierzenia w zakresie ograniczenia i usuwania ujemnych wpływów działalności zakładu górniczego.

W szczególności uwzględnia się:

- 1) zabezpieczenia wyrobisk górniczych udostępniających złoża z powierzchni;
- 2) kierunki i sposób rekultywacji gruntów po działalności górniczej;
- 3) określenie kategorii przydatności terenu do zabudowy po zakończeniu działalności górniczej;
- 4) sposób ochrony wód podziemnych i powierzchniowych, w tym ujęć wód wykorzystywanych do zaopatrzenia ludności w wodę przeznaczoną do spożycia;
- 5) wpływ likwidacji zakładu górniczego na środowisko oraz znajdujące się na powierzchni obiekty i urządzenia;
- 6) sposób przeciwdziałania zmianom stosunków wodnych na powierzchni w przypadku zatapiania wyrobisk zakładu górniczego lub podniesienia poziomu wód gruntowych;
- 7) sposób zabezpieczenia obiektów, urządzeń lub wyrobisk stanowiących zabytki;
- 8) sposób zabezpieczenia przed niekontrolowaną emisją gazów kopalnianych;
- 9) gospodarkę wodno-ściekową i ogólne zamierzenia w tym zakresie w związku z likwidacją zakładu górniczego lub jego oznaczonej części — według wzoru nr 7;
- 10) monitoring środowiska w rejonie likwidowanego magazynu lub składowiska: zakres i częstotliwość oraz przewidywane działania zapobiegawcze w przypadku niekontrolowanego wydostawania się substancji lub odpadu z magazynu lub składowiska w trakcie jego likwidacji.

26. Czynniki szkodliwe dla zdrowia: zapylenie, hałas, wibracja, temperatura oraz substancje toksyczne. Miejsca i źródła ich występowania. Profilaktyka.

27. Organizacja opieki lekarskiej, w tym udzielanie pierwszej pomocy przedmedycznej.

28. Szkolenie załogi.

### **Załączniki do planu ruchu**

1. Struktura organizacyjna zakładu górniczego, z określeniem stanowisk osób kierownictwa i dozoru ruchu.

2. Harmonogram likwidacji zakładu górniczego lub jego oznaczonej części.

3. Mapa sytuacyjno-wysokościowa powierzchni w granicach terenu górniczego w skali nie mniejszej niż 1 : 5 000, w uzasadnionych przypadkach w skali 1 : 10 000, z naniesieniem granic obszaru górniczego i terenu górniczego, obiektów budowlanych zakładu górniczego, obrysu wyrobisk górniczych służących do magazynowania substancji lub składowania odpadów, obrysu wyrobisk przewidzianych do likwidacji, szybów i innych wyrobisk udostępniających magazyn lub składowisko z powierzchni, ujęć wód podziemnych i powierzchniowych.

4. Mapa podstawowych przekrojów geologicznych przez rejon magazynu lub składowiska.

5. Mapy wyrobisk górniczych w skali nie mniejszej niż 1 : 5 000, z naniesieniem:

- 1) wyrobisk górniczych, w których magazynowano substancje lub składowano odpady;
- 2) pól pożarowych, tam pożarowych, tam bezpieczeństwa;
- 3) zbiorników wodnych, uskoków wodonośnych, filarów bezpieczeństwa dla zbiorników, otworów wiertniczych z oznaczeniem otworów niezlikwidowanych oraz tam wodnych;
- 4) głównych, grupowych i rejonowych prądów powietrza;
- 5) stopni zagrożenia wodnego;\*)
- 6) kategorii zagrożenia metanowego;\*)
- 7) filarów ochronnych i bezpieczeństwa.

6. Schematy ideowe rurociągów podsadzkowych oraz instalacji służących do likwidacji wyrobisk górniczych.

7. Schematy ideowe zasilania zakładu górniczego w energię elektryczną, parę wodną, sprężone powietrze i wodę.

8. Schemat ideowy układu głównego odwadniania.

9. Schematy ideowe układów rurociągów przeciwpożarowych oraz głównych rurociągów w szybach.

10. Książka obudowy obejmująca stosowane w okresie obowiązywania planu ruchu rysunki obudowy dla wyrobisk górniczych.

**Wzór nr 1**

Zakłady górnicze prowadzące w podziemnych wyrobiskach górniczych:  
podziemne bezzbiornikowe magazynowanie substancji lub podziemne  
składowanie odpadów

Likwidowany zakład górniczy .....

**PODSTAWOWE WSKAŹNIKI CHARAKTERYZUJĄCE ZAKŁAD GÓRNICZY**

Lp.	Wyszczególnienie	Jednostka	Wielkość, ilość	Uwagi
1	2	3	4	5
1.	Obszar górniczy	km <sup>2</sup>		nazwa obszaru
2.	Teren górniczy	km <sup>2</sup>		nazwa terenu
3.	Pojemność magazynu lub składowiska	m <sup>3</sup>		
4.	Ilość zmagazynowanej substancji lub składowanego odpadu	m <sup>3</sup>		
5.	Data zakończenia likwidacji zakładu górniczego			
6.	Szyby wentylacyjne	szt.		
7.	Szyby z jazdą ludzi	szt.		
8.	Sztolnie wentylacyjne (upadowe)	szt.		
9.	Poziomy	nazwa, głębokość		
10.	Wielkość dopływu wody	m <sup>3</sup> /min.		
11.	Pompownie:			
	— głównego odwadniania	liczba, poziom		
	— pomocnicze	liczba, poziom		
12.	Centrala dyspozytorska	liczba łącz		
13.	Centrala metanometryczna	liczba czujników		

Zakłady górnicze prowadzące w podziemnych wyrobiskach górniczych:  
podziemne bezzbiornikowe magazynowanie substancji lub podziemne  
składowanie odpadów

Likwidowany zakład górniczy .....

ZESTAWIENIE DANYCH TECHNICZNYCH I PARAMETRÓW RUCHU  
URZĄDZEŃ WYCIĄGOWYCH W SZYBACH I SZYBIKACH

Lp.	Szyb (szybik) i jego uzbrojenie						Urządzenia wyciągowe											Uwagi					
	Nazwa	Przeznaczenie (funkcja wentylacyjna)	Średnica tarczy	Rodzaj obudowy	Liczba urządzeń wyciągowych	Głębokość	Nazwa (przedział)	Funkcja	Głębokość ciągnięcia	Poziomy podstawiania naczyń	Rodzaj prowadzenia naczyń	Rodzaj naczyń	Sposób ewakuacji zatogi	Maszyna wyciągowa			Liny		Parametry ruchu				
														Typ i rok budowy	Rodzaj napędu i nośnika liny	Moc	Nośna: liczba, wymiary, typ		Wyrównawcza: liczba, wymiary, typ	Prędkość	Obciążenie	Wieża: rodzaj, rok budowy	
1	2	3	4	5	6	7	8	9	10	11	12	13	14	15	16	17	18	19	20	21	22	23	

Zakłady górnicze prowadzące w podziemnych wyrobiskach górniczych:  
podziemne bezzbiornikowe magazynowanie substancji lub podziemne  
składowanie odpadów

Likwidowany zakład górniczy .....

ZESTAWIENIE DANYCH TECHNICZNYCH I PARAMETRÓW RUCHU  
STACJI WENTYLATORÓW GŁÓWNYCH

Lp.	Szyb wentylacyjny — stacja wentylatorów głównych																		
	Nazwa	Typ wentylatora	Wydajność nominalna powietrza	Podciśnienie statyczne powietrza	Obroty wentylatora	Prędkość powietrza w szybie	Urządzenia rewersyjne	Aparatura kontrolno-pomiarowa		Typ silnika	Moc silnika	Napięcie	Obroty silnika	Rodzaj pracy	Urządzenia wyciągowe	Inne wyposażenie: kable, rurociągi	Przedział drabinowy	Uwagi	
								Ciągły pomiar podciśnienia statycznego powietrza przed i za zasuwą (klapą)	Prędkość powietrza przepływającego w kanale wentylacyjnym										
1	2	3	4	5	6	7	8	9	10	11	12	13	14	15	16	17	18	19	

Zakłady górnicze prowadzące w podziemnych wyrobiskach górniczych:  
podziemne bezzbiornikowe magazynowanie substancji lub podziemne  
składowanie odpadów

Likwidowany zakład górniczy .....

ZESTAWIENIE PROJEKTOWANYCH ROBÓT BUDOWLANYCH  
W OBIEKTACH BUDOWLANYCH ZAKŁADU GÓRNICZEGO

Lp.	Nazwa obiektu budowlanego	Lokalizacja	Informacje dotyczące dokumentacji technicznej (data i znak zatwierdzenia)	Data znak zgłoszenia robót (według art. 31 ust. 2 ustawy z dnia 7 lipca 1994 r. — Prawo budowlane) do właściwego organu	Data i znak pozwolenia właściwego organu administracji architektoniczno-budowlanej i nadzoru budowlanego w dziedzinie górnictwa	Planowane wykonanie			Uwagi
						Stan wyjściowy	W okresie objętym planem ruchu	Termin realizacji (miesiąc, rok)	
1	2	3	4	5	6	7	8	9	10

Zestawienie powyższe opracowuje się z podziałem na 2 części:

- A — roboty kontynuowane lub przewidziane do prowadzenia w okresie obowiązywania planu ruchu, na które zakład górniczy posiada pozwolenie właściwego organu administracji architektoniczno-budowlanej i nadzoru budowlanego w dziedzinie górnictwa;
- B — roboty przewidziane do prowadzenia lub rozpoczęcia w okresie obowiązywania planu ruchu, które będą mogły być prowadzone po uprzednim uzyskaniu pozwolenia właściwego organu administracji architektoniczno-budowlanej i nadzoru budowlanego w dziedzinie górnictwa.



**Wzór nr 5**

Zakłady górnicze prowadzące w podziemnych wyrobiskach górniczych:  
podziemne bezzbiornikowe magazynowanie substancji lub podziemne  
składowanie odpadów

Likwidowany zakład górniczy .....

**PLANOWANE DO LIKWIDACJI WYROBISKA GÓRNICZE**

Lp.	Nr załącznika (mapy)	Nazwa wyrobiska	Dotychczasowe przeznaczenie wyrobiska	Do likwidacji — w okresie objętym planem ruchu (mb)	Rodzaj obudowy	Uwagi
1	2	3	4	5	6	7

Zakłady górnicze prowadzące w podziemnych wyrobiskach górniczych:  
 podziemne bezzbiornikowe magazynowanie substancji lub podziemne  
 składowanie odpadów

Likwidowany zakład górniczy .....

**ZESTAWIENIE ŹRÓDEŁ ZAGROŻENIA WODNEGO**

Lp.	Numer załącznika (mapy)	Oznaczenie źródła zagrożenia wodnego	Charakterystyka źródła zagrożenia wodnego	Roboty prowadzone w zagrożeniu	Środki zabezpieczające lub sposób likwidacji
1	2	3	4	5	6

Zakłady górnicze prowadzące w podziemnych wyrobiskach górniczych:  
podziemne bezzbiornikowe magazynowanie substancji lub podziemne  
składowanie odpadów

Likwidowany zakład górniczy .....

GOSPODARKA WODNO-ŚCIEKOWA

Lp.	Wskaźnik (m <sup>3</sup> /d)
1.	Dopływ wody, w tym:
2.	— woda słodka
3.	— woda zasolona
4.	Zrzut wody niewykorzystanej
5.	Woda zagospodarowana na:
6.	— cele przemysłowe pod powierzchnią
7.	— cele przemysłowe na powierzchni
8.	— cele socjalne związane z ruchem zakładu górniczego
9.	— cele własne pozaruchowe
10.	— sprzedaż
11.	Zrzut ścieków po wykorzystaniu wody
12.	Zrzut wody wykorzystanej i niewykorzystanej, w tym:
13.	— do wód powierzchniowych
14.	— do ziemi lub górotworu
15.	— do kanalizacji

Uwagi:

- 1) dane liczbowe w zaokrągleniu do liczb całkowitych
- 2) występujące zależności:  
 $1 = 2+3$   
 $1 = 4+5$   
 $5 = 6+7+8+9+10$   
 $12 = 4+11$   
 $5 \geq 11$
- 3) dane średnioroczne

PLAN RUCHU ZAKŁADU PROWADZĄCEGO DZIAŁALNOŚĆ OKREŚLONĄ W ART. 2  
UST. 1 USTAWY Z DNIA 9 CZERWCA 2011 r. — PRAWO GEOLOGICZNE I GÓRNICZE

1. Nazwa i dane teleadresowe podmiotu oraz zakładu.\*)
2. Charakter oraz miejsce wykonywania działalności.
3. Sposoby łączności: zakładu, obiektu terenowego, jednostki terenowej.
4. Podstawowe dane geologiczne, hydrogeologiczne oraz geologiczno-inżynierskie niezbędne do bezpiecznego wykonania robót objętych planem ruchu.
5. Charakterystyka wykorzystywanych wyrobisk górniczych, z uwzględnieniem sposobu ich utrzymania w bezpiecznym i funkcjonalnym stanie.
6. Zakres wykonywanych robót górniczych i likwidacyjnych.
7. Roboty geologiczne i roboty wiertnicze.
8. Sposób zagospodarowania kopaliny uzyskanej w trakcie robót.
9. Sposób wykorzystywania wyrobisk, w szczególności w celach turystycznych, leczniczych, rekreacyjnych lub utrzymania systemów odwadniania.
10. Sposób odwadniania zakładu.
11. Organizacja robót strzałowych wraz z organizacją służby strzałowej.
12. Dane techniczne i parametry ruchu:
  - 1) urządzeń wyciągowych w szybach i szybikach — według wzoru nr 1;
  - 2) stacji wentylatorów głównych — według wzoru nr 2.
13. Dane techniczne urządzeń stosowanych do wykonania robót, likwidacji obiektów, urządzeń oraz instalacji.
14. Podstawowe dane techniczne obiektów budowlanych i urządzeń energetycznych zakładu. Projektowane roboty budowlane w obiektach budowlanych zakładu — według wzoru nr 3.
15. Zasilanie zakładu, jego obiektów terenowych i jednostek terenowych w energię elektryczną.
16. Organizacja służby dyspozytorskiej i sposób ewidencji osób przebywających w wyrobiskach.
17. Charakterystyka zagrożeń naturalnych związanych z prowadzoną działalnością\*).
18. Charakterystyka zagrożenia pożarowego, stref zagrożenia wybuchem oraz miejsc i pomieszczeń zagrożonych powstaniem atmosfery niezdanej do oddychania.
19. Przewietrzanie:
  - 1) sposoby regulacji i zabezpieczeń:
    - a) grupowych i rejonowych prądów powietrza,

---

\* ) Zmiana w trybie art. 109 ust. 1 pkt 2 ustawy z dnia 9 czerwca 2011 r. — Prawo geologiczne i górnicze.

- b) połączeń pomiędzy prądami powietrza doprowadzanymi od szybu wdechowego a odprowadzanymi do szybu wydechowego,
- c) podsieci wentylacyjnych;

2) harmonogram niezbędnych robót związanych ze zmianami w sieci wentylacyjnej;

3) pomiary temperatury i dopuszczalnych stężeń gazów w powietrzu.

20. Czynniki szkodliwe dla zdrowia: zapylenie, hałas, wibracja, temperatura oraz substancje toksyczne. Miejsca i źródła ich występowania. Profilaktyka.

21. Opis sposobu zabezpieczenia miejsca wykonywanych robót w razie ujawnienia przedmiotu o charakterze zabytku.

22. Zasady dokonywania pomiarów i obserwacji oraz wpływów prowadzonych robót na: powierzchnię, środowisko i warunki hydrogeologiczne w rejonie robót.

23. Opis transportu ludzi, sprzętu i materiałów.

24. Przewidywane środki, w tym organizacyjne i techniczne, niezbędne do zapewnienia bezpieczeństwa pracy i bezpieczeństwa powszechnego oraz ochrony poszczególnych złóż kopalin i innych elementów środowiska, jeżeli w granicach przestrzeni prowadzenia robót są planowane bądź prowadzone roboty związane z poszukiwaniem lub rozpoznawaniem złóż kopalin lub wód podziemnych albo jeżeli przestrzeń prowadzenia robót sąsiadują z obszarami górniczymi.

25. Ochrona środowiska, ze szczególnym uwzględnieniem zamierzeń w zakresie:

- 1) ochrony powierzchni;
- 2) rekultywacji gruntów po działalności;
- 3) gospodarki odpadami;
- 4) gospodarki wodno-ściekowej, ochrony wód podziemnych i powierzchniowych; zestawienie — według wzoru nr 4;
- 5) ochrony powietrza przed zanieczyszczeniem (urządzenia ochrony powietrza, zamierzenia w zakresie ograniczenia emisji substancji wprowadzanych do powietrza w sposób zorganizowany i niezorganizowany);
- 6) ochrony przed hałasem i wibracjami przenikającymi do środowiska (urządzenia ochronne, zamierzenia w zakresie ograniczenia hałasu i wibracji przenikających do środowiska);
- 7) przechowywania substancji toksycznych i źródeł promieniowania jonizującego.

26. Organizacja opieki lekarskiej, w tym udzielenie pierwszej pomocy przedmedycznej.

27. Szkolenie załogi.

### **Załączniki do planu ruchu**

1. Struktura organizacyjna zakładu, z określeniem stanowisk osób kierownictwa i dozoru ruchu.

2. Mapy pochodzące z zasobu dokumentacji kartograficznej podmiotu, odzwierciedlające dane ujęte w planie ruchu, z naniesieniem:

- 1) sytuacji i zagospodarowania powierzchni;
- 2) obiektów budowlanych zakładu;
- 3) miejsc i obszarów planowanych robót;
- 4) obszarów zasilania;

5) stref występowania zagrożeń;

6) filarów ochronnych.

Jeżeli wymaga tego specyfika prowadzonej działalności, dołącza się odpowiednie mapy wyrobisk górniczych, sporządzone zgodnie z wymaganiami dotyczącymi map górniczych.

3. Schemat ideowy zasilania zakładu, jego obiektów terenowych i jednostek terenowych, w energię elektryczną, parę wodną, sprężone powietrze, inne media energetyczne i wodę.

4. Schematy ideowe układów głównego odwadniania.

5. Uproszczony przestrzenny schemat przewietrzania, ze wskazaniem planowanych zmian w okresie obowiązywania planu ruchu.

6. Książka obudowy obejmująca stosowane w okresie obowiązywania planu ruchu rysunki obudowy dla wyrobisk górniczych.

Zakład (podmiot) .....

ZESTAWIENIE DANYCH TECHNICZNYCH I PARAMETRÓW RUCHU  
URZĄDZEŃ WYCIĄGOWYCH W SZYBACH I SZYBIKACH

Lp.	Szyb (szybik) i jego uzbrojenie						Urządzenia wyciągowe											Uwagi				
	Nazwa	Przeznaczenie (funkcja wentylacyjna)	Średnica tarczy	Rodzaj obudowy	Liczba urządzeń wyciągowych	Głębokość	Nazwa (przedział)	Funkcja	Głębokość ciągnięcia	Poziomy podstawiania naczyń	Rodzaj prowadzenia naczyń	Rodzaj naczyń	Sposób ewakuacji zatłoki	Maszyna wyciągowa			Liny		Parametry ruchu			
														Typ i rok budowy	Rodzaj napędu i nośnika liny	Moc	Nośna: liczba, wymiary, typ		Wyrównawcza: liczba, wymiary, typ	Prędkość	Obciążenie	Wieża: rodzaj, rok budowy
1	2	3	4	5	6	7	8	9	10	11	12	13	14	15	16	17	18	19	20	21	22	23

Zakłady prowadzące działalność określoną w art. 2 ust. 1 ustawy  
z dnia 9 czerwca 2011 r. — Prawo geologiczne i górnicze

Zakład (podmiot) .....

ZESTAWIENIE DANYCH TECHNICZNYCH I PARAMETRÓW RUCHU  
STACJI WENTYLATORÓW GŁÓWNYCH

Szyb wentylacyjny — stacja wentylatorów głównych																		
Lp.	Nazwa	Typ wentylatora	Wydajność nominalna powietrza	Podciśnienie statyczne powietrza	Obroty wentylatora	Prędkość powietrza w szybie	Urządzenia rewersyjne	Aparatura kontrolno-pomiarowa		Typ silnika	Moc silnika	Napięcie	Obroty silnika	Rodzaj pracy	Urządzenia wyciągowe	Inne wyposażenie: kable, rurociągi	Przedział drabinowy	Uwagi
								Ciągły pomiar podciśnienia statycznego powietrza przed i za zasuwą (kłapą)	Prędkość powietrza przepływającego w kanale wentylacyjnym									
1	2	3	4	5	6	7	8	9	10	11	12	13	14	15	16	17	18	19



Zakład (podmiot) .....

ZESTAWIENIE PROJEKTOWANYCH ROBÓT BUDOWLANYCH  
W OBIEKTACH BUDOWLANYCH ZAKŁADU

Lp.	Nazwa obiektu budowlanego	Lokalizacja	Informacje dotyczące dokumentacji technicznej (data i znak zatwierdzenia)	Data i znak zgłoszenia robót (według art. 31 ust. 2 ustawy z dnia 7 lipca 1994 r. — Prawo budowlane) do właściwego organu	Data i znak pozwolenia właściwego organu administracji architektoniczno-budowlanej i nadzoru budowlanego w dziedzinie górnictwa	Planowane wykonanie			Uwagi
						Stan wyjściowy	W okresie obowiązywania planu ruchu	Termin realizacji (miesiąc, rok)	
1	2	3	4	5	6	7	8	9	10

Zakłady prowadzące działalność określoną w art. 2 ust. 1 ustawy  
z dnia 9 czerwca 2011 r. — Prawo geologiczne i górnicze

Zakład (podmiot) .....

### GOSPODARKA WODNO-ŚCIEKOWA

Lp.	Wskaźnik (m <sup>3</sup> /d)
1.	Dopływ wody, w tym:
2.	— woda słodka
3.	— woda zasolona
4.	Zrzut wody niewykorzystanej
5.	Woda zagospodarowana na:
6.	— cele przemysłowe pod powierzchnią
7.	— cele przemysłowe na powierzchni
8.	— cele socjalne związane z ruchem zakładu
9.	— cele własne pozaruchowe
10.	— sprzedaż
11.	Zrzut ścieków po wykorzystaniu wody
12.	Zrzut wody wykorzystanej i niewykorzystanej, w tym:
13.	— do wód powierzchniowych
14.	— do ziemi lub górotworu
15.	— do kanalizacji

Uwagi:

- 1) dane liczbowe w zaokrągleniu do liczb całkowitych
- 2) występujące zależności:  
 $1 = 2+3$   
 $1 = 4+5$   
 $5 = 6+7+8+9+10$   
 $12 = 4+11$   
 $5 \geq 11$
- 3) dane średnioroczne

## UZASADNIENIE

Projekt rozporządzenia stanowi wykonanie upoważnienia zamieszczonego w art. 110 ustawy z dnia 9 czerwca 2011 r. — Prawo geologiczne i górnicze (Dz. U. Nr ..., poz. ...). Na mocy powołanego przepisu minister właściwy do spraw środowiska został upoważniony do określenia szczegółowych wymagań dotyczących treści planu ruchu zakładu górniczego oraz planu ruchu likwidowanego (likwidowanej oznaczonej części) zakładu górniczego.

Wydając to rozporządzenie, minister właściwy do spraw środowiska ma różnicować te wymagania zależnie od rodzaju i metody prowadzonej działalności oraz uwzględnić specyfikę działalności wykonywanej w granicach obszarów morskich Rzeczypospolitej Polskiej, a także kierować się potrzebą zapewnienia wymagań określonych w art. 108 ust. 2 powołanej ustawy, tj. potrzebą określenia w planie ruchu:

- 1) struktury organizacyjnej zakładu górniczego, w szczególności przez wskazanie stanowisk osób kierownictwa i dozoru ruchu;
- 2) szczegółowych przedsięwzięć niezbędnych w celu zapewnienia:
  - a) wykonywania działalności objętej koncesją,
  - b) bezpieczeństwa powszechnego,
  - c) bezpieczeństwa pożarowego,
  - d) bezpieczeństwa osób przebywających w zakładzie górniczym, zwłaszcza wymagań dotyczących bezpieczeństwa i higieny pracy,
  - e) racjonalnej gospodarki złożem,
  - f) ochrony elementów środowiska,
  - g) ochrony obiektów budowlanych,
  - h) zapobiegania szkodom i ich naprawy.

Ponadto w art. 129 ust. 3 powołanej ustawy wprowadzono obowiązek odpowiedniego stosowania do likwidacji zakładu górniczego przepisów o ruchu zakładu górniczego; stosownie do art. 129 ust. 4 powołanej ustawy, plan ruchu likwidowanego zakładu górniczego lub jego oznaczonej części ma w omawianym przypadku określać w szczególności sposób wykonania obowiązków, o których mowa w art. 129 ust. 1 powołanej ustawy, tj.:

- 1) zabezpieczenia lub zlikwidowania wyrobisk górniczych oraz urządzeń, instalacji i obiektów zakładu górniczego;
- 2) zabezpieczenia niewykorzystanej części złoża kopaliny;
- 3) zabezpieczenia sąsiednich złóż kopaliny;
- 4) przedsięwzięcia niezbędnych środków chroniących wyrobiska sąsiednich zakładów górniczych;
- 5) przedsięwzięcia niezbędnych środków w celu ochrony środowiska oraz rekultywacji gruntów po działalności górniczej.

Projektowana regulacja dotyczy następujących rodzajów działalności objętych zakresem przedmiotowym powołanej ustawy:

- 1) wydobywania kopaliny ze złóż (art. 1 ust. 1 pkt 2 powołanej ustawy), prowadzonego w formie zakładu górniczego (art. 6 ust. 1 pkt 18 powołanej ustawy); wyjątek dotyczy działalności prowadzonej na podstawie koncesji udzielonej przez starostę — w takim przypadku ruch prowadzi się na podstawie warunków określonych w koncesji, która powinna zostać wówczas rozszerzona o elementy przewidziane dla planu ruchu, w tym likwidowanego zakładu górniczego (art. 32 ust. 5 oraz art. 105 ust. 2 pkt 1 powołanej ustawy);

- 2) podziemnego bezzbiornikowego magazynowania substancji (art. 1 ust. 1 pkt 3 powołanej ustawy) oraz podziemnego składowania odpadów (art. 1 ust. 1 pkt 4), prowadzonych w formie zakładu górniczego (art. 6 ust. 1 pkt 18 powołanej ustawy);
- 3) robót geologicznych, do których stosuje się odpowiednio przepisy dotyczące m.in. zakładu górniczego i jego ruchu, tj. robót geologicznych służących poszukiwaniu i rozpoznawaniu złóż kopalin (art. 1 ust. 1 pkt 1 powołanej ustawy), a także robót geologicznych służących innym celom wykonywanych z użyciem środków strzałowych albo wykonywanych na głębokości większej niż 100 m albo wykonywanych na obszarze górniczym utworzonym w celu wykonywania działalności metodą robót podziemnych albo metodą otworów wiertniczych (art. 86 powołanej ustawy); jeżeli roboty geologiczne służące poszukiwaniu lub rozpoznawaniu złóż kopalin są wykonywane bez użycia środków strzałowych na głębokości do 100 m poza obszarem górniczym, ruch zakładu górniczego prowadzi się na podstawie warunków określonych w koncesji albo decyzji zatwierdzającej projekt robót geologicznych (art. 105 ust. 2 pkt 2 powołanej ustawy);
- 4) działalności określonej w art. 2 ust. 1 powołanej ustawy, do której stosuje się odpowiednio jej przepisy (z wyjątkiem działu III), tj.:
  - a) budowy, rozbudowy oraz utrzymywania systemów odwadniania zlikwidowanych zakładów górniczych,
  - b) robót prowadzonych w wyrobiskach zlikwidowanych podziemnych zakładów górniczych, wymienionych w przepisach wydanych na podstawie art. 2 ust. 2 powołanej ustawy, w celach innych niż określone ustawą, w szczególności turystycznych, leczniczych i rekreacyjnych,
  - c) robót podziemnych prowadzonych w celach naukowych, badawczych, doświadczalnych i szkoleniowych na potrzeby geologii i górnictwa,
  - d) drażenia tuneli z zastosowaniem techniki górniczej,
  - e) likwidacji obiektów, urządzeń oraz instalacji, o których mowa w lit. a—d.

Projektowany akt zastąpi rozporządzenie Ministra Spraw Wewnętrznych i Administracji z dnia 14 czerwca 2002 r. w sprawie planów ruchu zakładów górniczych (Dz. U. Nr 94, poz. 840, z 2003 r. Nr 181, poz. 1776 oraz z 2006 r. Nr 186, poz. 1378), wydane na podstawie art. 64 ust. 6 ustawy z dnia 4 lutego 1994 r. — Prawo geologiczne i górnicze (Dz. U. z 2005 r. Nr 228, poz. 1947, z późn. zm.), obowiązującej do dnia 31 grudnia 2011 r.

Regulacje zamieszczone w powołanej ustawie, w tym delegacja do wydania projektowanego rozporządzenia, istotnie różnią się od dotychczasowego stanu prawnego, co miało przemożny wpływ na treść projektowanego aktu, a w konsekwencji doprowadziło do uproszczenia rozwiązań prawnych. Do ustawy przejęto wszystkie rozwiązania mające charakter „bazowy” oraz rozwiązania o charakterze proceduralnym (przyjmując założenie, że są to rozwiązania mające charakter wyjątku albo uzupełnienia zasad określonych w Kodeksie postępowania administracyjnego), pozostawiając do uregulowania w akcie wykonawczym jedynie szczegółowe wymagania dotyczące treści planów ruchu zakładów górniczych. Uproszczenia (także na poziomie ustawy, które „wymusiły” określoną konstrukcję aktu wykonawczego) te polegają przede wszystkim na:

- 1) przyjęciu „jednoczęściowych” (tj. niepodzielonych na część podstawową i część szczegółową) planów ruchu oraz generalnemu zawężeniu ich treści do elementów „zatwierdzalnych” (niepodlegających akceptacji różnych organów w innym trybie), a także rezygnacji z niektórych zbędnych elementów; niektóre dotychczasowe załączniki do planów ruchu będą stanowić jedynie załączniki do wniosku o zatwierdzenie planu ruchu, co zapewni możliwość wykorzystania ich treści podczas weryfikacji tego planu w ramach postępowania administracyjnego prowadzonego przez dyrektora okręgowego urzędu górniczego;
- 2) przyjęciu, iż plan ruchu sporządza się na okres od 2 do 6 lat (albo na cały planowany okres prowadzenia ruchu, jeżeli jest on krótszy), w miejsce dotychczasowego trzyletniego okresu ważności części szczegółowej tego planu;
- 3) skróceniu z trzech miesięcy do trzydziestu dni okresu pomiędzy przekazaniem planu ruchu do zatwierdzenia a zamierzonym rozpoczęciem wykonywania robót objętych tym planem;
- 4) wprowadzeniu uproszczonego trybu zmiany planu ruchu (poszczególne fragmenty, które mogą być dokonywane w tym trybie, oznaczono „gwiazdką”; fragmenty te obejmują: dane teleadresowe, charaktery-

stykę zagrożeń naturalnych, obejmującą wskazanie sposobu zaliczenia, dokonywanego w trybie art. 118 ust. 2 powołanej ustawy, określonych przestrzeni w zakładzie górnym do poszczególnych stopni, kategorii lub klas zagrożeń naturalnych, oraz rodzaje obudowy stosowanej w podziemnych wyrobiskach górniczych); tryb ten jest realizowany w następujący sposób:

- a) dodatek do planu ruchu zakładu górnego podpisuje kierownik ruchu zakładu górnego, który realizuje plan, oraz zatwierdza przedsiębiorca,
  - b) zatwierdzone przez przedsiębiorcę dodatki do planu ruchu zakładu górnego ewidencjonuje się w karcie zmian,
  - c) aktualną kartę zmian, wraz z zatwierdzonymi dodatkami do planu ruchu zakładu górnego, przekazuje się do właściwego organu nadzoru górnego nie rzadziej niż co kwartał;
- 5) generalnej rezygnacji ze skomplikowanego systemu odesłań, a także wyłączeń i rozszerzeń co do treści planów ruchu, poprzez przygotowanie trzynastu (w miejsce dotychczasowych czterech) załączników do projektu, dostosowanych m.in. do rodzaju (w tym jednego z etapów działalności górniczej, jaką jest likwidacja zakładu górnego lub jego oznaczonej części) oraz metody prowadzonej działalności.

W projektowanym rozporządzeniu, ze względu na węższą w stosunku do dotychczasowego stanu prawnego delegację, nie uregulowano m.in. zagadnień związanych z budową planu ruchu, formą zmiany (dodatek) tego dokumentu oraz sposobu postępowania z „archiwalnymi” (zastąpionymi zmianą) elementami planu ruchu zakładu górnego w ramach trybu zmiany tego planu. Konstrukcja rozporządzenia jest oparta na załącznikach do tego aktu (§ 1 projektu).

W art. 214 ust. 1 ustawy z dnia 9 czerwca 2011 r. — Prawo geologiczne i górnicze przyjęto, że pozostają w mocy decyzje dotyczące ruchu zakładu górnego, wydane na podstawie dotychczasowych przepisów, tj. m.in. art. 64 ust. 4 ustawy z dnia 4 lutego 1994 r. — Prawo geologiczne i górnicze. Oznacza to, że przebudowanie przez przedsiębiorców dotychczasowych planów ruchu, w dostosowaniu do przepisów projektowanego rozporządzenia, będzie następowało dopiero w związku z upływem terminów ważności części szczegółowych planów ruchu (części podstawowe były zatwierdzane na cały okres ważności koncesji) oraz planów ruchu sporządzanych w formie uproszczonej. Nie wyklucza to oczywiście możliwości wcześniejszego przedłożenia nowych planów ruchu do zatwierdzenia, z jednoczesnym złożeniem wniosku o uchylenie przez właściwy organ nadzoru górnego decyzji zatwierdzającej dotychczasowy plan ruchu. Uznano, że nie ma konieczności wprowadzania w tym zakresie odpowiedniego przepisu przejściowego.

Projektowane rozporządzenie wejdzie w życie równocześnie z ustawą z dnia 9 czerwca 2011 r. — Prawo geologiczne i górnicze, tj. z dniem 1 stycznia 2012 r.

Projekt zostanie umieszczony w Biuletynie Informacji Publicznej na stronie podmiotowej Ministerstwa Środowiska, stosownie do art. 5 ustawy z dnia 7 lipca 2005 r. o działalności lobbingowej w procesie stanowienia prawa (Dz. U. Nr 169, poz. 1414, z 2009 r. Nr 42, poz. 337 oraz z 2011 r. Nr 106, poz. 622), w celu umożliwienia zgłoszenia, w trybie art. 7 tej ustawy, zainteresowania pracami nad przedmiotowym projektem rozporządzenia.

Projekt nie zawiera przepisów technicznych w rozumieniu przepisów rozporządzenia Rady Ministrów z dnia 23 grudnia 2002 r. w sprawie sposobu funkcjonowania krajowego systemu notyfikacji norm i aktów prawnych (Dz. U. Nr 239, poz. 2039 oraz z 2004 r. Nr 65, poz. 597) i w związku z tym nie podlega procedurze notyfikacji Komisji Europejskiej.

# OCENA SKUTKÓW REGULACJI

## **1. Podmioty, na które oddziałuje projektowany akt normatywny**

Przepisy zawarte w projekcie rozporządzenia oddziałują w szczególności na:

- 1) przedsiębiorców w rozumieniu art. 6 ust. 1 pkt 9 ustawy z dnia 9 czerwca 2011 r. — Prawo geologiczne i górnicze (Dz. U. Nr ..., poz. ...), z wyjątkiem przedsiębiorców niemających obowiązku sporządzania planu ruchu, tj. w szczególności prowadzących ruch zakładu górniczego na podstawie koncesji udzielonej przez starostę;
- 2) podmioty prowadzące działalność określoną w art. 2 ust. 1 powołanej ustawy;
- 3) organy nadzoru górniczego, wydające decyzje zatwierdzające plany ruchu oraz zmiany tych planów na podstawie przepisów powołanej ustawy;
- 4) organy wykonawcze podstawowych jednostek samorządu terytorialnego (wójtów, burmistrzów i prezydentów miast), które są organami współdziałającymi przy wydawaniu decyzji zatwierdzających plany ruchu oraz zmiany tych planów.

## **2. Konsultacje społeczne**

Projekt zostanie rozesłany do:

- 1) reprezentatywnych organizacji związkowych oraz reprezentatywnych organizacji pracodawców w rozumieniu ustawy z dnia 6 lipca 2001 r. o Trójstronnej Komisji do Spraw Społeczno-Gospodarczych i wojewódzkich komisjach dialogu społecznego (Dz. U. Nr 100, poz. 1080, z późn. zm.), tj. do:
  - a) Niezależnego Samorządnego Związku Zawodowego „Solidarność” — w tym do Komisji Krajowej, Sekretariatu Górnictwa i Energetyki oraz Sekcji Krajowej Geologiczno-Wiertniczej,
  - b) Ogólnopolskiego Porozumienia Związków Zawodowych, w tym do zrzeszonych w tym podmiocie górniczych struktur związkowych: Związku Zawodowego Górników w Polsce, Związku Zawodowego Ratowników Górniczych w Polsce, Związku Zawodowego Pracowników Przemysłu Miedziowego, Związku Zawodowego Pracowników Dołowych, Związku Zawodowego Maszynistów Wyciągowych Kopalń w Polsce, Porozumienia Związków Zawodowych Górnictwa, Związku Zawodowego Pracowników Zakładów Przeróbki Mechanicznej Węgla w Polsce „Przeróbka”, Związku Zawodowego Jedności Górniczej, Związku Zawodowego Pracowników Technicznych i Administracji „Dozór” KGHM Polska Miedź S.A., Federacji Związków Zawodowych Górnictwa Węgla Brunatnego, Ogólnopolskiego Związku Zawodowego Górnictwa Naftowego i Gazownictwa,
  - c) Forum Związków Zawodowych, w tym do zrzeszonej w tym podmiocie górniczej struktury związkowej: Porozumienia Związków Zawodowych „KADRA”,
  - d) Pracodawców Rzeczypospolitej Polskiej,
  - e) Polskiej Konfederacji Pracodawców Prywatnych „Lewiatan”,
  - f) Business Centre Club — Związku Pracodawców,
  - g) Związku Rzemiosła Polskiego;
- 2) Komisji Krajowej Wolnego Związku Zawodowego „Sierpień 80”;
- 3) Komisji Krajowej NSZZ „Solidarność 80”;
- 4) Związku Zawodowego „Kontra”;
- 5) Marszałków Województw;
- 6) Stowarzyszenia Gmin Górniczych w Polsce;
- 7) Związku Gmin Zagłębia Miedziowego;
- 8) Forum Przemysłu Wydobywczego;

- 9) Porozumienia Pracodawców Przemysłu Wydobywczego (Związku Pracodawców Górnictwa Węgla Kamiennego);
- 10) Związku Pracodawców Polska Miedź;
- 11) Polskiego Stowarzyszenia Górnictwa Solnego;
- 12) Związku Pracodawców Porozumienie Producentów Węgla Brunatnego;
- 13) Polskiego Związku Producentów Kruszyw;
- 14) Stowarzyszenia Kopalń Odkrywkowych;
- 15) Stowarzyszenia Producentów Cementu;
- 16) Regionalnego Stowarzyszenia Przedsiębiorców Wydobywających Kopaliny Pospolite;
- 17) Stowarzyszenia Kierowników Ruchu Zakładów Górniczych;
- 18) Krajowego Związku Pracodawców Branży Geologicznej;
- 19) Akademii Górniczo-Hutniczej im. Stanisława Staszica w Krakowie;
- 20) Politechniki Śląskiej;
- 21) Politechniki Wrocławskiej;
- 22) Uniwersytetu Śląskiego — Wydziału Nauk o Ziemi;
- 23) Głównego Instytutu Górnictwa;
- 24) Polskiej Akademii Nauk — Instytutu Geofizyki oraz Instytutu Mechaniki Górotworu;
- 25) Centralnego Instytutu Ochrony Pracy — Państwowego Instytutu Badawczego;
- 26) Państwowego Instytutu Geologicznego — Państwowego Instytutu Badawczego;
- 27) Instytutu Nafty i Gazu;
- 28) Instytutu Techniki Górniczej KOMAG;
- 29) Instytutu Technik Innowacyjnych EMAG;
- 30) „Poltegor-Instytut” Instytutu Górnictwa Odkrywkowego;
- 31) Instytutu Mechanizacji Budownictwa i Górnictwa Skalnego;
- 32) podmiotów zawodowo trudniących się wykonywaniem czynności w zakresie ratownictwa górniczego oraz innych jednostek ratownictwa górniczego: Centralnej Stacji Ratownictwa Górniczego S.A. w Bytomiu, Jednostki Ratownictwa Górniczo-Hutniczego w Lubinie, Ratowniczej Stacji Górnictwa Otworowego w Krakowie (Oddziału Polskiego Górnictwa Naftowego i Gazownictwa S.A.) oraz Jednostki Ratownictwa Górniczego sp. z o.o. w Tarnobrzegu;
- 33) Krajowej Izby Gospodarczej;
- 34) Górniczej Izby Przemysłowo-Handlowej;
- 35) Zarządu Głównego Stowarzyszenia Inżynierów i Techników Górnictwa;
- 36) Stowarzyszenia Naukowo-Technicznego Inżynierów i Techników Przemysłu Naftowego i Gazowniczego;
- 37) Ogólnopolskiego Stowarzyszenia Pracowników Służby BHP;
- 38) Stowarzyszenia Geodetów Polskich;
- 39) Polskiego Towarzystwa Geologicznego;
- 40) Naczelnej Organizacji Technicznej;
- 41) Bractwa Gwarków Związku Górnośląskiego;
- 42) Polskiej Izby Gospodarczej „Ekorozwój”;
- 43) Forum Odbiorców Energii Elektrycznej i Gazu.

Ponadto, stosownie do art. 3 pkt 5 ustawy z dnia 6 maja 2005 r. o Komisji Wspólnej Rządu i Samorządu Terytorialnego oraz o przedstawicielach Rzeczypospolitej Polskiej w Komitecie Regionów Unii Europejskiej (Dz. U. Nr 90, poz. 759), projekt zostanie skierowany do zaopiniowania przez Komisję Wspólną Rządu i Samorządu Terytorialnego. W procedurze zatwierdzenia planu ruchu zakładu górnictwa uczestniczą bowiem, stosownie do art. 108 ust. 11 oraz art. 129 ust. 5 ustawy z dnia 9 czerwca 2011 r. — Prawo geologiczne i górnictwo wójtowie (burmistrzowie, prezydenci miast).

Omówienie wyników konsultacji społecznych zostanie dokonane w wersji projektu kierowanej do uzgodnień międzyresortowych.

### **3. Wpływ regulacji na sektor finansów publicznych, w tym budżet państwa i budżety jednostek samorządu terytorialnego**

Wejście w życie projektowanego rozporządzenia nie spowoduje zwiększenia wydatków budżetu państwa. Obowiązki organów nadzoru górnictwa, związane z zatwierdzaniem planów ruchu zakładów górniczych oraz zmian tych planów, są bowiem wyraźnie określone w ustawie z dnia 9 czerwca 2011 r. — Prawo geologiczne i górnictwo.

Finansowanie realizacji obowiązków organów nadzoru górnictwa (Prezesa Wyższego Urzędu Górniczego oraz m.in. dyrektorów okręgowych urzędów górniczych, do których właściwości rzeczowej należy zatwierdzanie planów ruchu), jest zagwarantowane w ustawie budżetowej (w części dotyczącej Wyższego Urzędu Górniczego), w ramach środków związanych z realizacją tej ustawy.

W związku z koniecznością dostosowania obowiązujących planów ruchu do przepisów zamieszczonych w projektowanej regulacji, konieczne będzie w perspektywie najbliższych kilku lat opracowanie przez m.in. przedsiębiorców, do których stosuje się przepisy o planach ruchu zakładów górniczych, oraz podmioty prowadzące działalność określoną w art. 2 ust. 1 ustawy z dnia 9 czerwca 2011 r. — Prawo geologiczne i górnictwo, a także przedłożenie właściwemu organowi nadzoru górnictwa do zatwierdzenia nowego planu ruchu zakładu górnictwa. Od decyzji zatwierdzającej plan ruchu pobierana jest opłata skarbową (w zależności od rodzaju działalności: 1005 zł, 805 zł oraz 505 zł). W związku z tym, że organem podatkowym właściwym w sprawach opłaty skarbowej jest wójt (burmistrz, prezydent miasta), dochody gmin wzrosną o wpływ z tytułu uiszczenia tej opłaty.

### **4. Wpływ regulacji na rynek pracy**

Nie przewiduje się oddziaływania projektowanego rozporządzenia w powyższym zakresie.

### **5. Wpływ regulacji na bezpieczeństwo powszechne i bezpieczeństwo osób zatrudnionych w ruchu zakładów górniczych oraz stan środowiska**

Rozwiązania zawarte w projekcie utrzymają istniejący wysoki poziom bezpieczeństwa w omawianym zakresie.

### **6. Wpływ regulacji na konkurencyjność gospodarki i przedsiębiorczość, w tym na funkcjonowanie przedsiębiorstw**

Przewiduje się pozytywny wpływ regulacji na funkcjonowanie przedsiębiorstw prowadzących wydobywanie kopalin ze złóż, z uwagi na uproszczenie niektórych wymagań, a tym samym, odbiurokratyzowanie działalności gospodarczej.

### **7. Wpływ regulacji na sytuację i rozwój regionalny**

Nie przewiduje się oddziaływania projektowanego rozporządzenia w powyższym zakresie.

### **8. Źródła finansowania projektowanych rozwiązań**

Projektowana regulacja nie wymaga pozyskiwania dodatkowych źródeł finansowania.



## **WSTĘPNA OPINIA O ZGODNOŚCI PROJEKTU Z PRAWEM UNII EUROPEJSKIEJ**

Na podstawie § 10 ust. 7 uchwały nr 49 Rady Ministrów z dnia 19 marca 2002 r. — Regulamin pracy Rady Ministrów (M. P. Nr 13, poz. 221, z późn. zm.) przedstawia się następującą opinię:

**Projekt rozporządzenia Ministra Środowiska w sprawie planów ruchu zakładów górniczych nie jest objęty prawem Unii Europejskiej.**

---